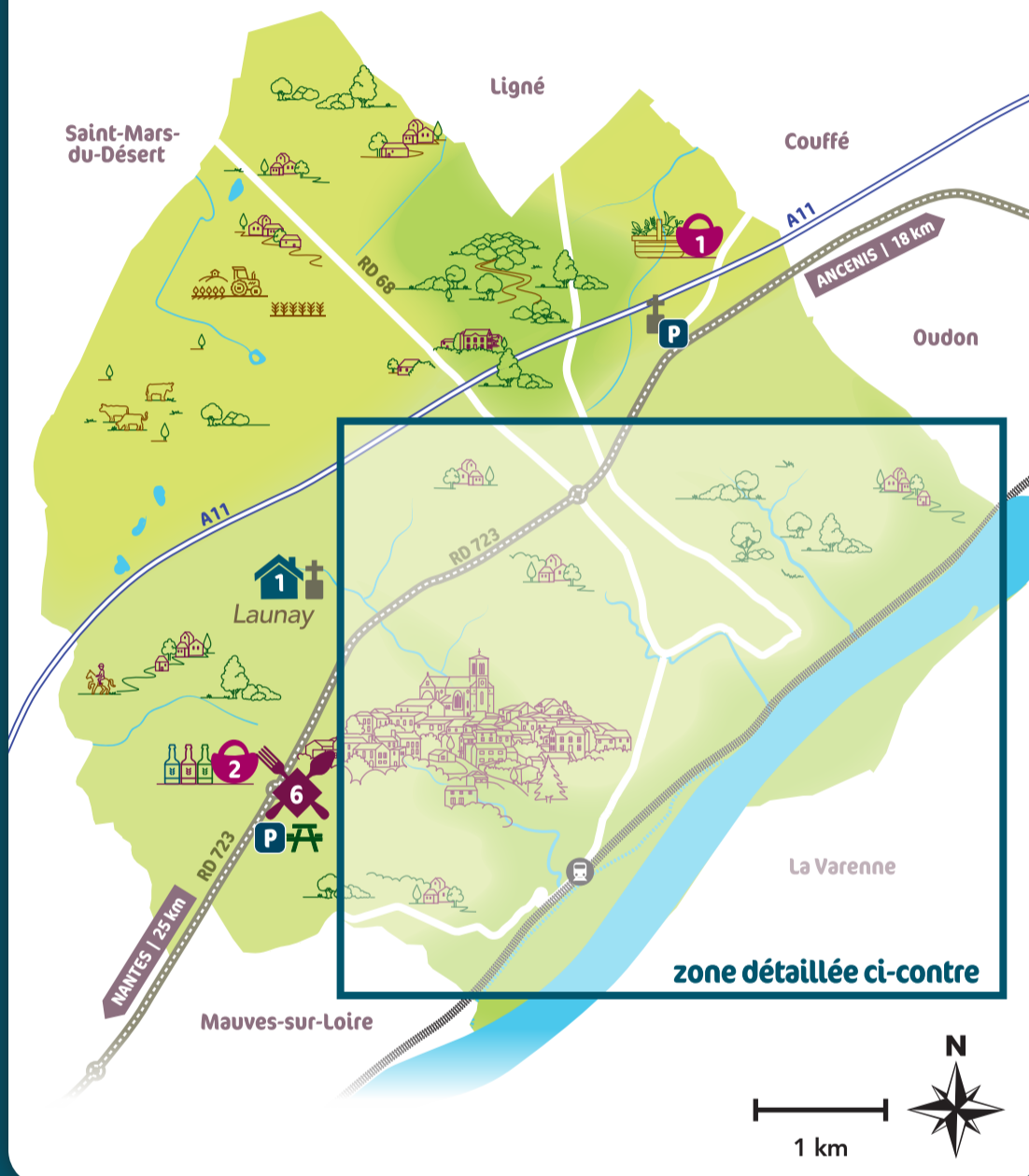


Le Cellier

Le fleuve, la terre, la cité

Visiter le Cellier, c'est découvrir :

- **Une commune aux paysages façonnés par la Loire** qui se faufile entre les coteaux des deux rives percées par des « coulées » verdoyantes aux nombreux circuits de randonnée. Deux grandes îles permettent d'exercer le golf ou de se promener dans un cadre typique.
- **Un patrimoine architectural riche**, son église Saint-Martin, ses demeures et châteaux sans oublier Les Folies Siffait, construction étrange et romantique dominant le fleuve.
- **Le château de Clermont et son parc**, dernière demeure de l'acteur Louis de Funès qui repose avec sa femme au cimetière communal (site privé, parc accessible).



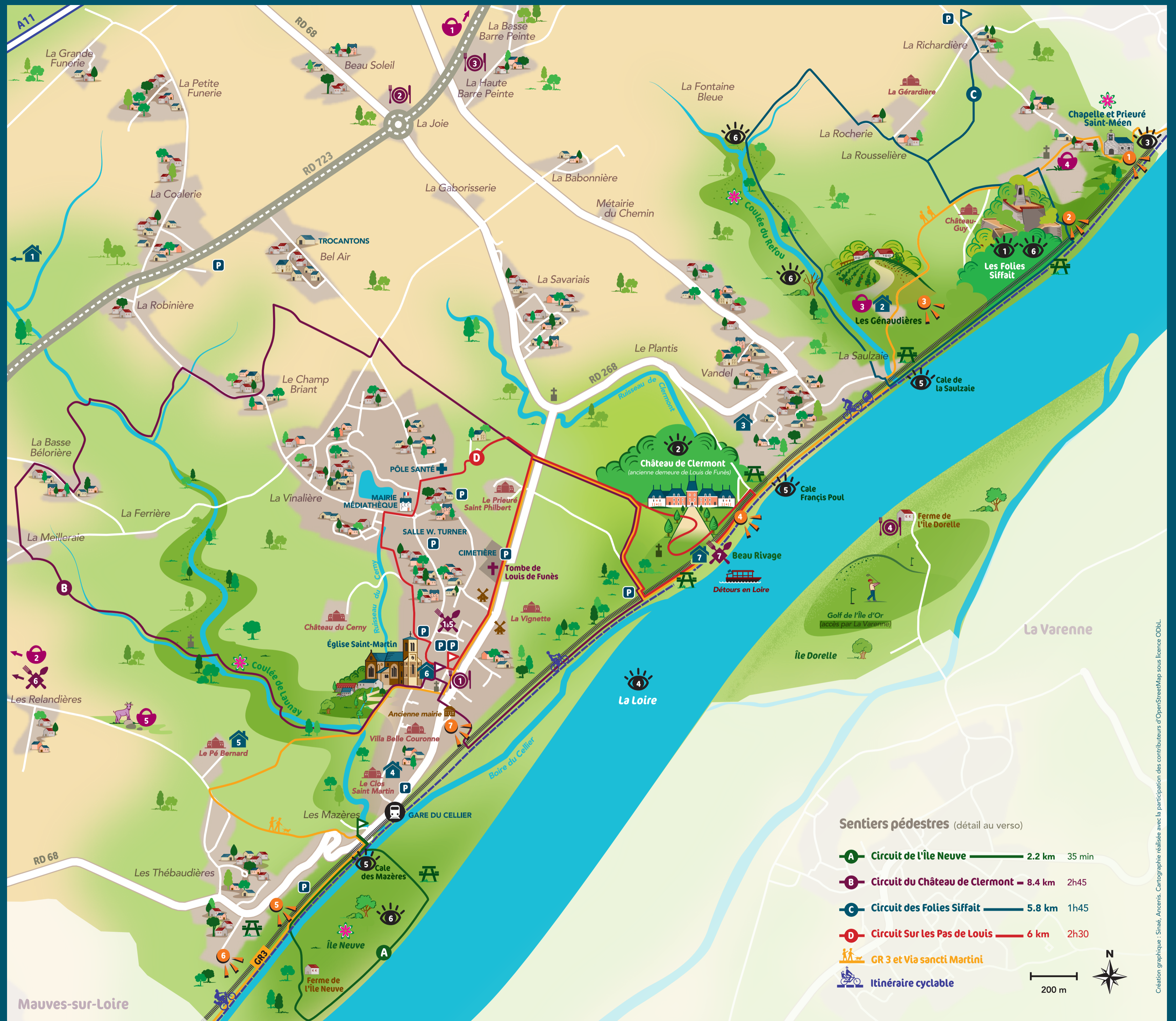
Légende

- Point de vue / panorama*
- Départ de randonnée
- Aire de pique-nique
- Patrimoine naturel et architectural*
- Croix remarquable
- Belle demeure (privée)
- Moulin
- Hébergement*
- Producteur local*
- Restaurant*
- Restauration rapide, étal hebdomadaire*

Les sites naturels remarquables

L'île Neuve, les coulées, le panorama de Saint Méen
Situés sur les circuits pédestres, ils sont inscrits comme espaces naturels sensibles et/ou zone Natura 2000

*détail au verso

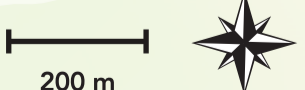


Sentiers pédestres (détail au verso)

- A** Circuit de l'île Neuve — 2.2 km — 35 min
- B** Circuit du Château de Clermont — 8.4 km — 2h45
- C** Circuit des Folies Siffait — 5.8 km — 1h45
- D** Circuit Sur Les Pas de Louis — 6 km — 2h30

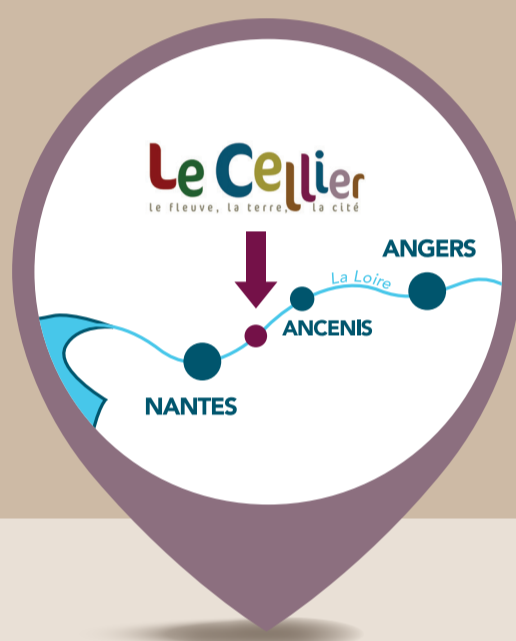
GR 3 et Via sancti Martini

Itinéraire cyclable





Carte découverte



Venir au Cellier



en voiture
Par la RD 723
Nantes ⌚ 20 min
Angers ⌚ 1 h



en train
Gare du Cellier
Nantes ⌚ 12 min
Angers ⌚ 45 min



à vélo
Par la Loire à Vélo
Nantes ⌚ 1h10
Angers ⌚ 3h30



Cette carte a été éditée par la Mairie du Cellier en septembre 2021. Les informations communiquées sont celles connues à cette date.

Mairie du Cellier
62, rue de Bel Air 44 850 LE CELLIER
www.lecellier.fr

Informations touristiques :
Office de Tourisme du Pays d'Ancenis,
à Ancenis et à Oudon
Tél. : 02 40 83 07 44
www.pays-ancenis-tourisme.fr



Contributeurs : Un grand merci aux élus et aux Cellariens des groupes de travail qui ont offert de leur temps pour ce beau projet collectif « carte découverte ».
Création graphique : Siné, Ancenis.
Photos fournies par des photographes amateurs Cellariens.

Panoramas

1 Saint-Méen



En tournant le dos à la petite chapelle de Saint-Méen, on peut admirer un magnifique panorama sur la Loire. À gauche, c'est le bourg d'Oudon avec sa tour médiévale et l'église Saint-Martin. À droite, Champtoceaux, un grand promontoire où se situait une impressionnante forteresse équivalent à une fois et demie celle de Carcassonne. N'oublions pas que nous sommes ici sur la frontière historique de l'Anjou et de la Bretagne. Et au loin, on peut apercevoir le clocher de l'église abbatiale de Saint-Florent-le-Vieil.

2 Les Folies Siffait

Au cœur d'un dédale d'escaliers, de murs, de terrasses et de fausses portes, un belvédère offre une vue splendide sur les méandres de la Loire, les coteaux de La Varenne et son château (visites guidées sur rdv de juin à septembre).

3 Les Génaudières



Magnifique point de vue à 180° sur le lit boisé du fleuve, avec en premier plan les doux coteaux de vignes du domaine. Profitez-en pour y déguster ses vins.

4 Château de Clermont

À l'arrière du Château de Clermont, une trouée dans les arbres du parc fait apparaître une vue imprenable sur les coteaux du fleuve entre Ancenis et Nantes et sur le golf de l'Île d'Or. Formidable panorama qui ne pouvait qu'inspirer Louis de Funès.

5 Parking des Thébaudières

Dans la montée des Thébaudières, après la gare, c'est une halte qui s'impose pour pique-niquer en profitant d'une formidable vue sur la Loire, surplombant l'Île Neuve et sa ferme, ancienne bâtisse en pierre, typique du XIX^e siècle.

6 Rocher des Thébaudières



À l'extrémité du chemin du père Frein, au sommet d'un rocher, une table d'orientation permet de se situer, d'admirer le milieu naturel exceptionnel et les vastes étendues de serres maraichères en se projetant au sud Loire.

7 Ancienne mairie (centre bourg)

Depuis le parking, rue des Chalandiers, le regard plonge dans les coteaux vallonnés nourris par le fleuve sauvage dont la richesse des couleurs et des lumières inspirera le peintre pré-impressionniste William Turner lors de son voyage sur la Loire de 1826.

Les plus belles balades



Circuits pédestres en boucle

Fiches circuits disponibles à la Mairie

A Circuit de l'Île Neuve

2,2 km, 35mn à pied, plat.
Patrimoine remarquable à la fois paysager, historique et naturel du Cellier, ce lieu possède un paysage préservé et typique des îles de Loire, constituées de prairies de fauche, de pâturage et entourées par des haies de frênes têtards. L'allée de frênes têtards est d'ailleurs exceptionnelle. La ferme de l'Île Neuve, par son architecture, est un témoignage des activités agricoles passées sur une île de Loire.

B Circuit du Château de Clermont

8,4 Km, 2h45 à pied, vallonné.
Ce circuit emprunte une grande partie des coulées du Cellier, bien connues des randonneurs. Du fait de leur caractère naturel préservé, les coulées sont inscrites aux Espaces Naturels Sensibles, couloirs naturels pour le passage de la faune sauvage. Le sentier longe différents petits ruisseaux aux coteaux fortement boisés. Les coulées ont également servi de chemin pour les enfants des villages pour rejoindre les écoles du bourg. L'allée de Clermont met en scène l'arrivée au château de Clermont (ancienne demeure de Louis De Funès) belvédère incontournable sur la vallée de la Loire.

C Circuit des Folies Siffait

5,8 km, 1h45 à pied, vallonné.
Œuvre monumentale et romantique créée par Maximilien Siffait, le site déconcertant des Folies-Siffait est posé sur un promontoire. Il se compose d'un labyrinthe de terrasses vues sur Loire et d'escaliers menant nulle part (visites guidées en été sur réservation). La coulée du Refou, vallée naturelle qui suit le ruisseau du même nom, est particulièrement riche en vénérables châtaigniers, merisiers et chênes dont celui dit de la Planche-Marion en est le respectable représentant (+ de 400 ans).

D Circuit sur les Pas de Louis

6 km, 2h30 à pied, majoritairement plat.
Du centre du bourg au domaine de Clermont, la balade vous fera découvrir les lieux fréquentés par Louis de Funès ou liés à la famille de sa femme. Sans oublier un passage à Beau Rivage et un retour par le cimetière communal où repose le couple.

Circuits pédestres itinérants

GR 3 et Via sancti Martini

Le GR3 part de la Baule et longe la Loire jusqu'à sa source dans le massif central. Au Cellier, il arrive au niveau de la gare, passe dans les coulées, traverse le bourg, passe au château et à St Méen avant de rejoindre Oudon par le chemin de halage. Ce tracé est aussi emprunté par la Via sancti Martini, Itinéraire Culturel du Conseil de l'Europe sur le thème de saint Martin de Tours, patron de l'église du Cellier. Il traverse ensuite 12 pays Européens.
Contact : loirecheminstmartin@gmail.com

Circuit en bateau

Détours en Loire (en toue cabanée)

Balade au crépuscule, temps convivial entre amis, pause apaisante, Giovanni fait découvrir le fleuve, sa magie, ses paysages sauvages et des vues stupéfiantes sur le patrimoine architectural ligérien, à bord de sa toue cabanée.
Tel : 06 70 30 84 89
www.detoursenloire.fr

Patrimoine naturel et architectural

1 Les Folies Siffait

Entre la Loire et son château de La Gérardière, Maximilien Siffait a créé dans les années 1820 un ensemble d'escaliers et de terrasses, surplombant La Loire, donnant à ce site une allure étrange et baroque. Au milieu du XIX^e s., Oswald, le fils du créateur, a enrichi le site par des plantations d'arbres variés dont certaines essences rares. Le Département, propriétaire du site depuis 2007, le restaure et organise des visites guidées sur rendez-vous de juin à septembre (www.loire-atlantique.fr).



2 Le Château de Clermont et son parc



Dernière demeure de Louis de Funès, le château de Clermont est devenu un site emblématique, avec son promontoire dominant La Loire, dans un parc de 40 ha. L'accès au château de style Louis XIII, construit dans les années 1640 par Chenu, se fait par une allée majestueuse de chênes et de marronniers, longeant un coteau de vignes avec son ancien château d'eau en brique. Transformé en appartements privés, le château est visible de l'extérieur à partir du GR 3 qui traverse le parc.

3 Le four à chaux

Situé à une cinquantaine de mètres du bord de la Loire et en-dessous de St Méen. Ouvrage vertical imposant en pierres maçonnées construit en 1835, il servait à la production de chaux pour l'agriculture afin de déclencher la fertilité des terres acides nouvellement défrichées. Son activité s'arrêta en 1845 après la construction de la ligne Nantes-Orléans.

4 La Loire

La Loire au Cellier c'est l'histoire de la rencontre du fleuve avec le massif armoricain, dont il nous reste des promontoires naturels. De ces coteaux abrupts, nous pouvons embrasser une vue exceptionnelle sur cette vallée ligérienne dont l'une de ses qualités est la diversité de paysages. Les activités humaines se sont affranchies de cette frontière naturelle qu'est le fleuve: la Loire fut la voie "royale" pour le transport des marchandises, donnant naissance à une batellerie spécifique. Aujourd'hui, se côtoient des activités de pêche (pour professionnels et amateurs) et de loisir, plus récentes.

5 Les cales

La cale de la Saulzaie, la plus à l'est de la commune, offre une belle ouverture sur la Loire. Elle ne possède pas de quai mais toute sa surface est enherbée pour le plaisir de s'y asseoir et même pique-niquer.

La Cale Francis Poul (Clermont), au droit du château de Clermont, a un caractère très minéral avec son quai pavé à paroi verticale. Elle est la plus imposante des cales du Cellier.

La cale des Mazères se situe sur une boire, au départ du circuit boucle de l'Île Neuve, près de la gare. Elle se singularise par le fait de ne plus avoir les pieds dans l'eau sauf au moment des crues. Elle est pavée et le quai, incliné à 45°, s'ouvre sur un paysage végétal qui a repris possession de ce bras annexe de La Loire (boire).

6 Les arbres remarquables

Ils sont au Cellier d'origine locale et exogène à fonction ornementale. Quelques très beaux spécimens locaux d'orme lisse, de saule blanc ou de peupliers noirs sont présents sur l'Île Neuve et sur les rives de la Loire. Une allée de 90 frênes têtards sur l'île est tout simplement magnifique et témoigne du passé de vannerie paysanne sur ce site. Les arbres ornementaux, plantés par des passionnés de botanique comme Oswald Siffait en 1840, s'admirent sur les terrasses des Folies Siffait ou dans les parcs privés des châteaux ou belles demeures. Nous y retrouvons une vingtaine de spécimens majeurs du département comme le plus vieux Nyssa Sylvatica (tupelo, 28 m de haut), accompagné de séquoias (h46 m), de cyprès chauves, ginkgo, etc. Ils sont répertoriés, classés et protégés par la commune.

Restaurants

1 Le Clos du Cellier

1 pl. du mémorial
0240253845
www.restaurantledosducellier.fr

2 Restaurant La Joie

Carrefour la Joie
0240254033
www.traiteur-la-joie.edan.io

3 Auberge Le Vieux Cellier

22 rue de la mare
0240254007
www.aubergelevieuxcellier.fr

4 Restaurant de l'Île d'Or

Île Dorelle
(accès par la Varenne)
02 40 98 13 40
www.restaurant-iledor.com

Restauration rapide, étals hebdomadaires

1 Huîtres

Camille Besseau
Place de l'Église - 0251686965
le dimanche de 9 à 12h
les mois en R

2 Produits de la mer

Jean Pierre Menez
Eplanade de la terrasse
0760444072
tous les mercredis de 9 à 13h

3 Fruits et légumes

Eplanade de la terrasse
mercredi de 8h à 12h

4 Crêpes et galettes

Jean Michel Landais
Place de l'Église 0630284179
le mardi de 17 à 21h

5 Pizzas

ZE PIZZA
Place de l'Église
0674158159
tous les jeudis
11h30-13h45 / 16h30-21h

6 Kebab

EFES
Les Relandières
0671829661
tous les midis et vendredis soir

7 Plats préparés

Lady Truck
Beau Rivage
0771020103
été à Beau rivage,
hiver centre bourg

Producteurs locaux

1 Les Vergers du Bois Macé

Fruits, légumes, viande et laitages BIO
Cueillette dans les vergers
Le Bois Macé - 0240254563
www.vergers-boismace.com

2 Brasserie La Tête Haute

Bière artisanale
Les Relandières ZA Nord
0607295390
www.tete-haute.fr

3 Domaine des Génaudières

Vins de propriété, jus de raisin
0240254027
www.domaine-geaudières.fr

4 Ferme de Bêle et Pépin

Cueillette de pommes, jus, glaces et viande d'agneau en 2022
23 route des Folies Siffait
Marjolaine 0671013367
Facebook "bêle et pépin"

5 Le Jardin de Gaïa

Fromages de Chèvre
56 route des Relandières
www.lejardindegaia.fr
Annabelle 0671713791
Petit marché paysan
tous les vendredis 17-19h

Services du bourg

Alimentation

PROXI alimentation
Boulangerie
Boucherie-charcuterie

Café-journaux-tabac

La Terrasse

Réparation de vélos

Cyclo YoYo - 0660099322
www.cycloyoyo.wixsite.com

Services

Pole Santé
Cours de l'Europe

Distributeur de billets
place St Meen

Toilettes publiques
place St Meen

Relais de poste
Chez PROXI

TroCantons - EcoCyclerie
Z.A. de Bel Air

Patrimoine religieux

Église Saint-Martin

Église de style roman byzantin par l'architecte René Ménard (première pierre en 1895), avec des fresques remarquables réalisées entre 1925 et 1931 par les frères Albert et Paul Lemasson : plusieurs scènes de la vie de saint Martin de Tours, dont la célèbre charité de saint Martin. Sa représentation sur la voûte du chœur est l'une des plus grandes connues en Europe. Fresques du chemin de croix et du monument aux morts. Vitraux début XX^e. Différentes œuvres d'art : sculpture d'une descente de croix par Jean Mazuet, Christ ressuscité en bois polychrome du XVII^e, haut-relief représentant le songe de saint Martin, icônes... Site-étape de la Loire à pied sur la Via sancti Martini, pour la partie Nantes-Tours de cet itinéraire.
Église ouverte du 1/05 au 30/10 9h-19h et du 01/11 au 30/04 9h-18h.



Croix des Renards (sur site privé)

Elle se dresse sur un rocher dominant les coulées de Launay et de la Meilleraye. Elle fait partie de tout un réseau de croix qui jalonnaient des chemins empruntés par les habitants pour se rendre vers le bourg. Et aussi lors de processions, comme celle des Rogations organisée pour prier pour les récoltes.

Calvaire de Clermont

Un calvaire se distingue d'une simple croix par le fait que des personnages entourent la croix. Ici, saint Jean et la Vierge Marie. Le Calvaire de Clermont a été installé lors d'une mission en 1949. À l'occasion des fêtes paroissiales, les habitants y venaient en procession depuis l'église.

Chapelle et prieuré de Saint-Méen (site privé)

Le moine Méen était arrivé en Bretagne au VI^e siècle, venant du Pays de Galles. Après avoir fondé un monastère près de la forêt de Brocéliande (aujourd'hui Saint-Méen-le-Grand), il serait venu au Cellier pour combattre un serpent monstrueux et fonder un monastère à cet endroit. Il est plus probable que cette fondation soit le fait de moines venus de Bretagne en fuyant devant les Vikings avec les reliques de leur saint protecteur. Le monastère a aujourd'hui disparu.

Hébergements

1 Au Clos de Launay

2 chambres d'hôtes 4 pers
59 route des Fumeries-Launay
0631702706
auclosdealaunay@gmail.com
www.auclosdealaunay.fr

2 Domaine des Génaudières

Gîte 6 pers
101 Les Génaudières
0240254027
earl.athimon@wanadoo.fr
www.domaine-geaudières.fr

3 Gîte La Bosselle

Gîte 4 pers
20 rue des pêcheurs-Vandel
0686590426
www.gites-de-France.com

4 Gîte Le Clos Saint Martin

Gîte 4 pers
8 rue des Grands Coteaux
0614022820
bruno.didier2@wanadoo.fr
www.gite-leclossaintmartin.fr

5 Gîte du Pé Bernard

Gîte 4 pers
7 allée du Pé Bernard
0686442592
passerelle.cd@gmail.com
www.lepebernard.fr

6 Marcheurs pélerins

5 pers
Maison paroissiale
20 rue de Bel Air
0686442592

7 Beau Rivage

3 chambres de 4 pers
Olivier Bohan
0626805309

Artisanat d'art

Les Ateliers du Château
15 artistes et artisans d'art
Château de Clermont



Green Addict
art Floral
17 rue de Bel Air
0619922824

Mimi Cerise
accessoires textiles
7 rue de Bel Air
www.mimicerise.fr