



COMMUNE DU CELLIER
DEPARTEMENT DE LA LOIRE-ATLANTIQUE

PLAN LOCAL D'URBANISME
RECUEIL DES SERVITUDES D'UTILITE PUBLIQUE
PIECE 6.2

TABLEAU DES SERVITUDES

NOM D'APPEL	CODE	OBJET	DATE CREATION	GESTIONNAIRE
CANALISATIONS PUBLIQUES D'EAU ET D'ASSAINISSEMENT	A5			
MONUMENTS HISTORIQUES	AC1	Château de Clermont Propriété dite « les Folies Siffait » Eglise Saint-Martin Manoir de la Vignette	14/11/1941 25/02/1992 08/12/2008 04/03/2011	SDAP
SITES NATURELS ET URBAINS	AC2	Parties du parc du château de Clermont Rocher de la Thébaudière La chapelle Saint-Méen, le Prieuré et leurs abords Propriété dite « les Folies Siffait »	25/03/1926 18/04/1931 26/11/1942 25/02/1992	SDAP
SERVITUDE DE HALAGE ET DE MARCHEPIED, CONSERVATION DU DOMAINE PUBLIC FLUVIAL	EL3			
INTERDICTIONS D'ACCES	EL11	A 11		
CANALISATIONS DE GAZ	I 3	Canalisation Ø300 Nozay-Le Cellier Bande de libre passage (non constructible et non plantable) de 8 m de large : 6 m à droite, 2 m à gauche dans le sens NOZAY-LE CELLIER	25/03/2004	GTR gaz
PLANS D'EXPOSITION AUX RISQUES NATURELS PREVISIBLES	PM1	Plan de prévention des risques naturels prévisibles (PPRNP) d'inondations de la Loire	12/03/2001	
PROTECTION DES CENTRES DE RECEPTION RADIOELECTRIQUE CONTRE LES PERTURBATIONS ELECTROMAGNETIQUES	PT1	Station du Cellier	17/06/1993	France Telecom
PROTECTION CONTRE LES OBSTACLES DES CENTRES D'EMISSION ET DE RECEPTION, LIES AUX TRANSMISSIONS RADIOELECTRIQUES, EXPLOITES PAR L'ETAT	PT2	Station du Cellier Station du Cellier passif Liaison hertzienne Le Cellier-Nantes Tour Bretagne Liaison hertzienne Le Tremblay-Nantes Haute Goulaine	25/06/1993 25/06/1993 25/06/1993 02/02/1993	France Telecom <i>Non géré par France Télécom</i>
RESEAUX DE TELECOMMUNICATIONS	PT3	Liaisons à grandes distance reliant Nantes à Ancenis		France Telecom
SERVITUDE RELATIVE AUX CHEMINS DE FER	T1	Ligne SNCF Tours Nantes		SNCF
PERIMETRE DE PROTECTION DES EAUX POTABLES	AS1			

F) Les servitudes d'utilité publique (P.J. n°2)

Elles affectent l'utilisation du sol et sont applicables conjointement avec les règles du PLU. Le PLU devra respecter les servitudes désignés ci-après et précisées pour certaines dans les pièces jointes; celles-ci comprennent également des fiches relatives à chaque servitude, à insérer, à titre d'information, dans les annexes du PLU. D'une manière générale, l'origine et la destination des ouvrages méritent de figurer sur les plans.

Servitudes relatives aux canalisations publiques d'eau et d'assainissement (A 5)

Servitudes relatives aux monuments historiques (AC 1)

Château de Clermont (monument inscrit à l'inventaire supplémentaire le 14 novembre 1941)
Propriété dite "les Folies Siffait" (monument inscrit à l'inventaire supplémentaire par arrêté du 25 février 1992, modifié par arrêté du 22 juillet 1992)
Manoir de la Vignette inscrit par arrêté du 4 mars 2011

Servitudes relatives aux sites naturels et urbains (AC 2)

Parties du parc du château de Clermont (site classé le 25 mars 1926, le 18 avril 1931 et le 23 août 1932)
Rocher de la Thébaudière (site classé le 18 avril 1931)
La chapelle Saint-Méen, le Prieuré et leurs abords (site inscrit le 26 novembre 1942)
Propriété dite "les Folies Siffait" (site inscrit le 25 février 1992)

Servitudes de halage et de marchepied, conservation du domaine public fluvial (EL 3)

Servitudes relatives aux interdictions d'accès (EL 11)

A11

Servitudes relatives aux canalisations de gaz (I3) (cf PJ n°2-1)

Canalisation Nozay – Le Cellier (Ø 300 mm)

Il est demandé par le gestionnaire « GTRgaz » de la Région Centre Atlantique, que le tracé des canalisations et des zones de dangers soit représenté sur les documents graphiques du PLU, afin d'attirer l'attention sur les risques potentiels que représentent les canalisations et inciter à la vigilance en matière de maîtrise de l'urbanisation dans les zones des dangers pour la vie humaine, de façon proportionnée à chacun des trois niveaux de dangers (très graves, graves, significatifs) et que les servitudes d'utilité publique liées à la présence des ouvrages soient mentionnées sur la liste des servitudes du PLU.

GTR-gaz demande également :

- que le PLU précise de consulter : GTRgaz Région Centre Atlantique – Centre de Traitement des DR/DICT – Roche Maurice - 44024 NANTES CEDEX 1, dès lors qu'un projet de construction se situe dans la zone des dangers significatifs, et ce dès le stade d'avant-projet sommaire ;

- que dans le cadre du décret 91-1147 du 14 octobre 1991, ils soient consultés au niveau DR et DICT pour tous travaux situés à moins de 100 mètres des ouvrages ;
- qu'ils leur soient fait parvenir, pour consultation, le projet de révision du PLU « arrêté », et notamment le plan de zonage, afin faire part d'observations éventuelles ;
- à être associés aux réunions dès qu'il s'agit de projets de lotissements, de création de ZAC, etc, afin d'étudier en amont les interactions entre ces futurs projets et notre ouvrage.

Servitudes résultant des plans d'exposition aux risques naturels prévisibles (PM₁)

Plan de prévention des risques naturels prévisibles (PPRNP) d'inondations de la Loire (arrêté du 12 mars 2001)

Servitudes relatives à la protection des centres radioélectriques contre les perturbations radioélectriques (PT 1) (cf PJ n°2-2)

Station du Cellier – Central (CCT n° 044 22 048 – ANFR n° 044 022 0048)
(décret du 17 juin 1993)

Servitudes relatives à la protection des centres et des liaisons radioélectriques contre les obstacles (PT2) (cf PJ n°2-2)

Station du Cellier - Central - (CCT n° 044 22 048 – ANFR n° 044 022 0048)
(décret du 25 juin 1993)

Station du Cellier passif - (CCT n° 044 22 049 – ANFR n° 044 022 0049)
(décret du 25 juin 1993)

Liaison hertzienne Le Cellier Passif – Nantes Tour Bretagne
(décret du 25 juin 1993)

France Télécom, Unité de Pilotage Réseau Ouest, demande à « être consulté, en cas de construction nouvelle de grande hauteur comme un silo, une éolienne, ou bien dans la perspective d'une rehausse de construction existante aux abords des zones de servitudes, afin que ces obstacles ne soient pas implantés dans l'axe d'une liaison hertzienne ».

De manière générale, France Télécom souhaite qu'« aucune disposition contraignante ne figure dans le règlement des zones concernées pour le réseau public des Télécommunications, conformément au textes législatifs en vigueur car il ne être envisagé de réaliser systématiquement en souterrain le réseau téléphonique, en raison de contraintes financières et techniques ».

Par ailleurs, France Télécom demande « de bien faire figurer à l'article 4 du règlement des zones concernées, l'obligation pour les promoteurs de réaliser la distribution téléphonique des nouveaux lotissements et des immeubles bâtis à usage collectif, groupés ou non, en vertu des articles L. 332-15 et R. 315-29 du code de l'urbanisme ».

Le service à consulter est :
France Télécom – U.P.R. Ouest
Service DA / Servitudes
5 rue du Moulin de la Garde – BP 53149
44331 NANTES Cedex 3

Servitudes relatives aux réseaux de télécommunications (PT3) (cf PJ n°2-3)

France Télécom signale l'existence de deux câbles nationaux de Liaison à Grandes Distance, LGD F 204/01 et LGD F 219/01 posés en pleine terre reliant Nantes à Ancenis. Ils transitent dans la

partie nord du territoire de la commune notamment à proximité des lieux-dits « La Pégerie » et « Le Bazar ».

Pour information, France Télécom signale que l'ancien câble du réseau national (LGD n° 383/05) reliant Nantes à Candé n'est plus en service et n'a donc plus lieu de figurer au titre des servitudes de type PT3 sur les plans de zonage.

Servitudes relatives aux chemins de fer (T1) (cf PJ n°2-4)

Ligne n° 515 000 Tours à Saint Nazaire

La Délégation Territoriale de l'Immobilier-Ouest (DTI-O) de la SNCF demande de bien vouloir porter une attention particulière à l'appellation des voies ferrées, notamment pour les cartographies, en évitant la mention « ligne SNCF » pour une appellation plus générique du type « ligne ferroviaire » ou « voie ferrée » ; la SNCF, depuis 1997, n'étant plus propriétaire et gestionnaire des infrastructures ferroviaires de l'État au profit de RFF (Réseau Ferré de France).

Conformément à la loi SRU et à l'abrogation le 10 novembre 2004 de la circulaire DAU-DTT n° 90-20 du 5 mars 1990 prônant l'instauration d'un zonage ferroviaire spécifique, la DTI-O demande « de bien vouloir maintenir les emprises ferroviaires dans un zonage banalisé ».

Concernant les limites de zones, notamment dans les secteurs de pleine voie, la DTI-O indique qu'« il serait souhaitable que celles-ci ne soient pas réalisées au milieu des emprises ferroviaires, mais plutôt dans leurs limites latérales, et ce afin de ne pas multiplier les règles d'urbanisme pour des secteurs aux caractéristiques identiques ».

La DTI-O précise que « l'article 2 du règlement des zones traversées par le chemin de fer devra comporter la mention :

« sont autorisées :

Les constructions de toute nature, installations dépôts et ouvrages nécessaires au fonctionnement du service public et à l'exploitation du trafic ferroviaire ».

« La loi du 15 juillet 1845 impose un recul minimum des constructions de 2 mètres par rapport à la limite légale du chemin de fer, quelque soit la position de la limite réelle. Si la municipalité fait le choix d'imposer un recul supérieur par rapport à l'alignement (limite réelle) des emprises publiques, celui-ci doit résulter, pour les terrains bordant le chemin de fer, d'une volonté politique, mais n'est pas imposé par la présence de la voie ferrée. »

Pour répondre à l'article 11 du règlement, la DTI-O indique qu'« il serait souhaitable que l'article 11, sur la totalité des zones concernées par le chemin de fer, prévoit la possibilité d'implanter une clôture de type défensif d'une hauteur de 2,00 m en bordure des terrains ferroviaires ».

La DTI-O indique que la fiche T1, comprenant les servitudes d'utilité publique, et jointe en annexe, « doit, pour être opposable aux tiers, être intégré dans le PLU » ; et aussi que « les terrains du chemin de fer devront apparaître sur le plan des servitudes sous une trame spécifique conforme à l'article A126-1 du code de l'urbanisme, en précisant qu'il s'agit d'une zone d'emprise ferroviaire ».

Les coordonnées du service gestionnaire de la servitude T1, doivent être reprises dans un tableau de synthèse situé en préface de la liste des fiches relatives aux différentes servitudes :

SNCF – Délégation Territoriale de l'Immobilier Ouest
23, rue Pierre Brossolette – 37700 Saint Pierre des Corps

Servitudes résultant de l'instauration de périmètres de protection des eaux potables (AS1)

Une grande partie de la commune située le long de la Loire (dont le bourg) se situe dans le périmètre de protection rapprochée « zone complémentaire » du captage d'eau potable de Mauves sur Loire (arrêté préfectoral du 21 octobre 2010)

CANALISATIONS PUBLIQUES D'EAU ET D'ASSAINISSEMENT

I. - GÉNÉRALITÉS

Servitudes pour la pose de canalisations publiques d'eau (potable) et d'assainissement (eaux usées ou pluviales).

Loi n° 62-904 du 4 août 1962.

Décret n° 64-153 du 15 février 1964.

Circulaire n° A 2/1/43 du 24 février 1965 (ministères de l'agriculture et du développement rural et de l'intérieur).

Circulaire S/AR/12 du 12 février 1974 concernant la communication aux D.D.E. des servitudes relevant du ministère de l'agriculture.

Ministère de l'agriculture (direction de l'aménagement).

Ministère de l'intérieur (direction générale des collectivités locales).

II. - PROCÉDURE D'INSTITUTION

A. - PROCÉDURE

Recherche d'autorisations amiables de passage conclues par conventions passées en forme administrative ou par acte authentique, avant toute demande d'établissement des servitudes par voie réglementaire (circulaire du 24 février 1965).

En cas d'échec des négociations amiables, arrêté préfectoral d'établissement des servitudes accompagné d'un plan parcellaire, intervenant, à la demande de l'organisme qui bénéficiera des servitudes, après enquête publique menée dans les communes concernées et consultation préalable par voie de conférence des services intéressés. Le dossier est alors transmis au préfet accompagné de l'avis de l'ingénieur en chef du génie rural, pour décision.

Lorsque le coût des travaux excède 6 millions de francs (art. 3 C du décret n° 77-1141 du 12 octobre 1977) la demande d'établissement des servitudes est accompagnée de l'étude d'impact définie à l'article 2 du décret du 12 octobre 1977 sus-mentionné (art. 17-IV dudit décret).

Aux termes de cet arrêté, les collectivités publiques, les établissements publics et les concessionnaires de services publics qui entreprennent des travaux d'établissement de canalisations d'eau potable ou d'évacuation des eaux usées ou pluviales, peuvent établir à demeure des canalisations souterraines dans les terrains privés non bâtis, excepté les cours et jardins attenants aux habitations, et ceci dans les conditions les plus rationnelles et les moins dommageables à l'exploitation présente ou future des propriétés (art. 1^{er} de la loi du 4 août 1962).

B. - INDEMNISATION

Indemnité due en considération de la réduction permanente du droit des propriétaires de terrains grevés ; son montant et les contestations possibles sont réglés comme en matière d'expropriation (article 2 de la loi du 4 août 1962 et article 13 du décret du 15 février 1964).

Les dommages qui résultent des travaux pour des faits autres que ceux couverts par les servitudes, sont fixés à défaut d'accord amiable par le tribunal administratif (art. 14 du décret du 15 février 1964).

C. - PUBLICITÉ

Assujettissement à la formalité de la publicité foncière des conventions amiables.

Affichage en mairie, pendant huit jours, de l'avis d'ouverture de l'enquête.

Notification individuelle faite par le demandeur aux propriétaires intéressés avec indication du montant de l'indemnité proposée.

Affichage en mairie de chaque commune intéressée, de l'arrêté préfectoral d'établissement des servitudes.

Notification au demandeur dudit arrêté préfectoral.

Notification au directeur départemental de l'équipement dudit arrêté préfectoral (art. 11 du décret du 15 février 1964).

Notification à chaque propriétaire à la diligence du demandeur, par lettre recommandée avec avis de réception, de l'arrêté préfectoral d'établissement des servitudes. Au cas où un propriétaire ne pourrait être atteint, la notification doit être faite au fermier, locataire, gardien de la propriété ou à défaut au maire de la commune (art. 11 du décret du 15 février 1964).

III. - EFFETS DE LA SERVITUDE

A. - PRÉROGATIVES DE LA PUISSANCE PUBLIQUE

1° Prérogatives exercées directement par la puissance publique

Droit pour le bénéficiaire d'enfouir dans une bande de terrain de 3 mètres maximum une ou plusieurs canalisations, une hauteur minimum de 0,60 mètre devant être respectée entre la génératrice supérieure des canalisations et le niveau du sol après travaux.

Droit pour le bénéficiaire d'essarter dans la bande de terrain mentionnée ci-dessus, ou dans une bande plus large déterminée par arrêté préfectoral, les arbres susceptibles de nuire à l'établissement et à l'entretien des canalisations.

Droit pour le bénéficiaire et les agents de contrôle de l'administration d'accéder au terrain dans lequel la canalisation est enfouie.

Droit pour le bénéficiaire d'effectuer tous travaux d'entretien et de réparation à condition d'en prévenir les personnes exploitant les terrains.

2° Obligations de faire imposées au propriétaire

Néant.

B. - LIMITATIONS AU DROIT D'UTILISER LE SOL

1° Obligations passives

Obligation pour les propriétaires et leurs ayants droit de s'abstenir de tout acte de nature à nuire au bon fonctionnement, à l'entretien et à la conservation de l'ouvrage.

2° Droits résiduels du propriétaire

Droit pour le bénéficiaire d'obtenir l'octroi d'un permis de construire, même si pour ce faire il convient de procéder au déplacement des canalisations. Les frais de ce déplacement sont à la charge du bénéficiaire de la servitude (art. 154 du décret du 15 février 1964), d'où la nécessité de prévoir, lors de l'élaboration des projets, des tracés de canalisations qui ménagent les possibilités d'implantation ultérieure de construction notamment aux abords des agglomérations. C'est ainsi que près des zones agglomérées les tracés de canalisations devront être prévus de préférence dans les lisières des parcelles, ou les traverser de manière qu'une utilisation rationnelle soit possible de part et d'autre de la canalisation (circulaire du 24 février 1965).

Droit pour le propriétaire qui s'est vu opposer un refus de permis de construire du fait de l'exercice de la servitude, de requérir soit à l'amiable, soit par voie d'expropriation, l'acquisition totale de sa propriété par le maître de l'ouvrage (art. 15 du décret du 15 février 1964).

LOI N° 62-904 DU 4 AOÛT 1962
instituant une servitude sur les fonds privés
pour la pose des canalisations publiques d'eau ou d'assainissement

L'Assemblée nationale et le Sénat ont adopté,

Le Président de la République promulgue la loi dont la teneur suit :

Art. 1^{er}. - Il est institué au profit des collectivités publiques, des établissements publics ou des concessionnaires de services publics qui entreprennent des travaux d'établissement de canalisations d'eau potable ou d'évacuation d'eaux usées ou pluviales une servitude leur conférant le droit d'établir à demeure des canalisations souterraines dans les terrains privés non bâtis, excepté les cours et jardins attenants aux habitations.

L'établissement de cette servitude ouvre droit à indemnité.

Art. 2. - Les contestations relatives aux indemnités sont jugées comme en matière d'expropriation pour cause d'utilité publique.

Art. 3. - Les modalités d'application de la présente loi sont déterminées par décret en Conseil d'Etat de manière, notamment, que les conditions d'exercice de la servitude soient rationnelles et les moins dommageables à l'utilisation présente et future des terrains.

La présente loi sera exécutée comme loi de l'Etat.

Fait à Colombey-les-Deux-Eglises, le 4 août 1962.

CHARLES DE GAULLE

Par le Président de la République :

Le Premier ministre,
GEORGES POMPIDOU

Le garde des sceaux, ministre de la justice,
JEAN FOYER

Le ministre de l'intérieur,
ROGER FREY

Le ministre des finances et des affaires économiques,
VALÉRY GISCARD D'ESTAING

Le ministre de l'agriculture,
EDGARD PISANI

DÉCRET N° 64-153 DU 15 FÉVRIER 1964

pris pour l'application de la loi n° 62-904 du 4 août 1962 instituant une servitude sur les fonds privés pour la pose des canalisations publiques d'eau ou d'assainissement

Le Premier ministre,

Sur le rapport du ministre de l'agriculture, du garde des sceaux, ministre de la justice, et du ministre de l'intérieur,

Vu la loi n° 62-904 du 4 août 1962 instituant une servitude sur les fonds privés pour la pose des canalisations publiques d'eau ou d'assainissement, et notamment son article 3 ;

Vu l'ordonnance n° 58-997 du 23 octobre 1958 modifiée portant réforme des règles relatives à l'expropriation pour cause d'utilité publique, ensemble les règlements pris pour son application ;

Le Conseil d'Etat (section des travaux publics) entendu,

Décète :

Art. 1^{er}. - Les personnes publiques définies à l'article 1^{er} de la loi n° 62-904 du 4 août 1962 et leurs concessionnaires à qui les propriétaires intéressés n'ont pas donné les facilités nécessaires à l'établissement, au fonctionnement ou à l'entretien des canalisations souterraines d'eau potable ou d'évacuation d'eaux usées ou pluviales peuvent obtenir l'établissement de la servitude prévue à l'article 1^{er} de la loi n° 62-904 du 4 août 1962 dans les conditions déterminées ci-dessous.

Art. 2. - Sauf dispositions contraires de l'arrêté préfectoral prévu à l'article 10 ci-après décidant dans l'intérêt de l'exploitation de la parcelle que traverse la canalisation que la servitude n'entraîne pas certains des effets énumérés au présent article, la servitude donne à son bénéficiaire le droit :

1° D'enfouir dans une bande de terrain dont la largeur est fixée par le préfet, mais qui ne pourra dépasser trois mètres, une ou plusieurs canalisations, une hauteur minimum de 0,60 mètre étant respectée entre la génératrice supérieure des canalisations et le niveau du sol après les travaux ;

2° D'essarter dans la bande de terrain prévue au 1° ci-dessus et, le cas échéant, dans une bande plus large déterminée par l'arrêté préfectoral les arbres susceptibles de nuire à l'établissement et à l'entretien de la canalisation ;

3° D'accéder au terrain dans lequel la conduite est enfouie, les agents chargés du contrôle bénéficiant du même droit d'accès ;

4° D'effectuer tous travaux d'entretien et de réparation conformément aux dispositions de l'article 14 ci-après.

Art. 3. - La servitude oblige les propriétaires et leurs ayants droit à s'abstenir de tout fait de nature à nuire au bon fonctionnement, à l'entretien et à la conservation de l'ouvrage.

Art. 4. - La personne morale de droit public maître de l'ouvrage ou son concessionnaire qui sollicite le bénéfice de la loi du 4 août 1962 adresse à cet effet une demande au préfet.

A cette demande, sont annexés :

- une note donnant toutes précisions utiles sur l'objet des travaux et sur leur caractère technique ;
- le plan des ouvrages prévus ;

- le plan parcellaire des terrains sur lesquels l'établissement de la servitude est envisagé, avec l'indication du tracé des canalisations à établir, de la profondeur minimum à laquelle les canalisations seront posées, de la largeur des bandes prévues aux 1° et 2° de l'article 2 ci-dessus et de tous les autres éléments de la servitude. Ces éléments devront être arrêtés de manière que la canalisation soit établie de la façon la plus rationnelle et que la moindre atteinte possible soit portée aux conditions présentes et futures de l'exploitation des terrains ;

- la liste par commune des propriétaires, établie à l'aide d'extraits des documents cadastraux délivrés par le service du cadastre ou à l'aide des renseignements délivrés par le conservateur des hypothèques au vu du fichier immobilier ou par tous autres moyens.

Art. 5. - Après consultation des services intéressés et, notamment, de l'ingénieur en chef du service chargé du contrôle, le préfet prescrit, par arrêté, l'ouverture d'une enquête dans chacune des communes où sont situés les terrains devant être grevés de la servitude et désigne un commissaire enquêteur.

Un extrait du dossier comprenant pour chacune des communes intéressées les documents énumérés à l'article précédent est déposé, pendant huit jours au moins, à la mairie.

Art. 6. - Avis de l'ouverture de l'enquête est publié huit jours au moins avant la date de cette ouverture par affiche apposée à la porte de la mairie ; cet avis donne tous renseignements utiles sur l'enquête, notamment sur son objet, sa durée et les conditions de consultation du dossier par le public. Le maire certifie qu'il a procédé à cet affichage.

Art. 7. - Notification individuelle du dépôt du dossier est faite par le demandeur aux propriétaires intéressés, dans les formes et suivant les conditions prévues aux articles 16 et 17 du décret n° 59-701 du 6 juin 1959.

Cette notification comporte la mention du montant de l'indemnité proposée en réparation du préjudice causé par l'établissement de la servitude et par toutes les sujétions pouvant en découler.

Art. 8. - Pendant la période de dépôt prévue à l'article 5 ci-dessus, les réclamations et observations peuvent être soit consignées par les intéressés directement sur le registre d'enquête établi sur feuillets non mobiles cotés et paraphés par le maire, soit adressées par écrit au maire ou au commissaire enquêteur, qui les annexe audit registre.

A l'expiration de ladite période, le registre d'enquête est clos et signé par le maire et transmis dans les vingt-quatre heures avec le dossier d'enquête au commissaire enquêteur.

Le commissaire enquêteur, dans un délai de quinze jours, dresse le procès-verbal de ces opérations et, après avoir entendu éventuellement toutes personnes susceptibles de l'éclairer, transmet le dossier avec son avis au préfet par l'intermédiaire de l'ingénieur en chef du service chargé du contrôle.

Art. 9. - Si le commissaire enquêteur propose des modifications au tracé ou à la définition des servitudes et si ces modifications tendent à appliquer la servitude à des propriétés nouvelles ou à aggraver la servitude antérieurement prévue, notification directe en est faite par le demandeur aux intéressés dans les formes prévues à l'article 7 ci-dessus.

Les intéressés ont un nouveau délai de huit jours pour prendre connaissance à la mairie du plan modifié et présenter leurs observations.

A l'expiration de ce délai, le commissaire enquêteur, dans un délai maximum de huit jours, transmet le dossier avec ses conclusions au préfet par l'intermédiaire de l'ingénieur en chef du service chargé du contrôle.

Art. 10. - Le préfet statue par arrêté sur l'établissement des servitudes. Dans l'arrêté, les propriétés sont désignées et l'identité des propriétaires est précisée, conformément aux dispositions de l'alinéa 2 de l'article 22 du décret du 6 juin 1959.

Au cas où la définition du tracé et des servitudes par le préfet doit être différente de celle soumise à l'enquête et doit l'aggraver, les dispositions de l'article précédent relatives à une nouvelle consultation des intéressés et du commissaire enquêteur sont applicables.

Art. 11. - L'arrêté préfectoral est notifié au demandeur et au directeur départemental de la construction et affiché à la mairie de chaque commune intéressée.

Il est également notifié à chaque propriétaire, à la diligence du demandeur, par lettre recommandée avec demande d'avis de réception.

Au cas où un propriétaire intéressé ne pourrait être atteint, la notification est faite au fermier, locataire, gardien ou régisseur de la propriété ou, à défaut, au maire de la commune où se trouve celle-ci.

Art. 12. - Lorsque les travaux font l'objet d'une déclaration d'utilité publique et que le demandeur est en mesure, avant celle-ci, de déterminer les parcelles qui seront grevées par la servitude et de fournir le tracé précis des canalisations à établir, l'enquête prévue au présent décret peut être menée en même temps que l'enquête parcellaire avec laquelle elle peut être confondue.

Art. 13. - Le montant des indemnités dues en raison de l'établissement de la servitude est fixé conformément aux dispositions en vigueur en matière d'expropriation pour cause d'utilité publique ; il couvre le préjudice subi par la réduction permanente du droit des propriétaires des terrains grevés.

Art. 14. - La date du commencement des travaux sur les terrains grevés de servitudes est portée à la connaissance des propriétaires et exploitants huit jours au moins avant la date prévue pour le début des travaux. Un état des lieux doit, si cela est nécessaire, être dressé contradictoirement en vue de la constatation éventuelle des dommages pouvant résulter desdits travaux.

L'indemnisation des dommages résultant des travaux est fixée, à défaut d'accord amiable, par le tribunal administratif en premier ressort.

Art. 15. - Si le rejet d'une demande de permis de construire a pour motif l'exercice du droit de servitude dans la parcelle considérée, son propriétaire peut requérir son acquisition totale par le maître de l'ouvrage, soit à l'amiable, soit par voie d'expropriation.

Si le permis de construire est accordé sous réserve d'un déplacement des canalisations, les frais de ce déplacement sont à la charge du bénéficiaire de la servitude.

Art. 16. - Le ministre de l'agriculture, le garde des sceaux, ministre de la justice, et le ministre de l'intérieur sont chargés, chacun en ce qui le concerne, de l'exécution du présent décret, qui sera publié au *Journal officiel* de la République française.

Fait à Paris, le 15 février 1964.

GEORGES POMPIDOU

Par le Premier ministre :
Le ministre de l'agriculture,
EDGARD PISANI

Le garde des sceaux, ministre de la justice,
JEAN FOYER

Le ministre de l'intérieur,
ROGER FREY

MONUMENTS HISTORIQUES

I. - GÉNÉRALITÉS

Servitudes de protection des monuments historiques.

Loi du 31 décembre 1913 modifiée et complétée par les lois du 31 décembre 1921, 23 juillet 1927, 27 août 1941, 25 février 1943, 10 mai 1946, 21 juillet 1962, 30 décembre 1966, 23 décembre 1970, 31 décembre 1976, 30 décembre 1977, 15 juillet 1980, 12 juillet 1985 et du 6 janvier 1986, et par les décrets du 7 janvier 1959, 18 avril 1961, 6 février 1969, 10 septembre 1970, 7 juillet 1977 et 15 novembre 1984.

Loi du 2 mai 1930 (art. 28) modifiée par l'article 72 de la loi n° 83-8 du 7 janvier 1983.

Loi n° 79-1150 du 29 décembre 1979 relative à la publicité, aux enseignes et préenseignes, complétée par la loi n° 85-729 du 18 juillet 1985 et décrets d'application n° 80-923 et n° 80-924 du 21 novembre 1980, n° 82-211 du 24 février 1982, n° 82-220 du 25 février 1982, n° 82-723 du 13 août 1982, n° 82-764 du 6 septembre 1982, n° 82-1044 du 7 décembre 1982 et n° 89-422 du 27 juin 1989.

Décret du 18 mars 1924 modifié par le décret du 13 janvier 1940 et par le décret n° 70-836 du 10 septembre 1970 (art. 11), n° 84-1006 du 15 novembre 1984.

Décret n° 70-836 du 10 septembre 1970 pris pour l'application de la loi du 30 décembre 1966, complété par le décret n° 82-68 du 20 janvier 1982 (art. 4).

Décret n° 70-837 du 10 septembre 1970 approuvant le cahier des charges-types pour l'application de l'article 2 de la loi du 30 décembre 1966.

Code de l'urbanisme, articles L. 410-1, L. 421-1, L. 421-6, L. 422-1, L. 422-2, L. 422-4, L. 430-1, L. 430-8, L. 441-1, L. 441-2, R. 410-4, R. 410-13, R. 421-19, R. 421-36, R. 421-38, R. 422-8, R. 421-38-1, R. 421-38-2, R. 421-38-3, R. 421-38-4, R. 421-38-8, R. 430-4, R. 430-5, R. 430-9, R. 430-10, R. 430-12, R. 430-15-7, R. 430-26, R. 430-27, R. 441-3, R. 442-1, R. 442-4-8, R. 442-4-9, R. 442-6, R. 442-6-4, R. 442-11-1, R. 442-12, R. 442-13, R. 443-9, R. 443-10, R. 443-13.

Code de l'expropriation pour cause d'utilité publique, article R. 11-15 et article 11 de la loi du 31 décembre 1913.

Décret n° 79-180 du 6 mars 1979 instituant des services départementaux de l'architecture.

Décret n° 79-181 du 6 mars 1979 instituant des délégués régionaux à l'architecture et à l'environnement.

Décret n° 80-911 du 20 novembre 1980 portant statut particulier des architectes en chef des monuments historiques modifié par le décret n° 88-698 du 9 mai 1988.

Décret n° 84-145 du 27 février 1984 portant statut particulier des architectes des bâtiments de France.

Décret n° 84-1007 du 15 novembre 1984 instituant auprès des préfets de région une commission régionale du patrimoine historique, archéologique et ethnologique.

Décret n° 85-771 du 24 juillet 1985 relatif à la commission supérieure des monuments historiques.

Décret n° 86-538 du 14 mars 1986 relatif aux attributions et à l'organisation des directions régionales des affaires culturelles.

Circulaire du 2 décembre 1977 (ministère de la culture et de l'environnement) relative au report en annexe des plans d'occupation des sols, des servitudes d'utilité publique concernant les monuments historiques et les sites.

Circulaire n° 80-51 du 15 avril 1980 (ministère de l'environnement et du cadre de vie) relative à la responsabilité des délégués régionaux à l'architecture et à l'environnement en matière de protection des sites, abords et paysages.

Ministère de la culture et de la communication (direction du patrimoine).

Ministère de l'équipement, du logement, des transports et de la mer (direction de l'architecture et de l'urbanisme).

II. - PROCÉDURE D'INSTITUTION

A. - PROCÉDURE

a) *Classement*

(Loi du 31 décembre 1913 modifiée)

Sont susceptibles d'être classés :

- les immeubles par nature qui, dans leur totalité ou en partie, présentent pour l'histoire ou pour l'art un intérêt public ;
- les immeubles qui renferment des stations ou des gisements préhistoriques ou encore des monuments mégalithiques ;
- les immeubles dont le classement est nécessaire pour isoler, dégager, assainir ou mettre en valeur un immeuble classé ou proposé au classement ;
- d'une façon générale, les immeubles nus ou bâtis situés dans le champ de visibilité d'un immeuble classé ou proposé au classement.

L'initiative du classement appartient au ministre chargé de la culture. La demande de classement peut également être présentée par le propriétaire ou par toute personne physique ou morale y ayant intérêt. La demande de classement est adressée au préfet de région qui prend l'avis de la commission régionale du patrimoine historique, archéologique et ethnologique. Elle est adressée au ministre chargé de la culture lorsque l'immeuble est déjà inscrit sur l'inventaire supplémentaire des monuments historiques.

Le classement est réalisé par arrêté du ministre chargé de la culture après avis de la commission supérieure des monuments historiques.

A défaut de consentement du propriétaire, le classement est prononcé par décret en Conseil d'Etat après avis de la commission supérieure des monuments historiques.

Le recours pour excès de pouvoir contre la décision de classement est ouvert à toute personne intéressée à qui la mesure fait grief.

Le déclassement partiel ou total est prononcé par décret en Conseil d'Etat, après avis de la commission supérieure des monuments historiques, sur proposition du ministre chargé des

b) *Inscription sur l'inventaire supplémentaire des monuments historiques*

Sont susceptibles d'être portés sur cet inventaire :

- les immeubles bâtis ou parties d'immeubles publics ou privés, qui, sans justifier une demande de classement immédiat, présentent un intérêt d'histoire ou d'art suffisant pour en rendre désirable la préservation (décret du 18 avril 1961 modifiant l'article 2 de la loi de 1913) ;
- les immeubles nus ou bâtis situés dans le champ de visibilité d'un immeuble classé ou inscrit (loi du 25 février 1943).

Il est possible de n'inscrire que certaines parties d'un édifice.

L'initiative de l'inscription appartient au préfet de région (art. 1^{er} du décret n° 84-1006 du 15 novembre 1984). La demande d'inscription peut également être présentée par le propriétaire ou toute personne physique ou morale y ayant intérêt. La demande d'inscription est adressée au préfet de région.

L'inscription est réalisée par le préfet de région après avis de la commission régionale du patrimoine historique, archéologique et ethnologique. Le consentement du propriétaire n'est pas requis.

Le recours pour excès de pouvoir est ouvert à toute personne intéressée à qui la mesure fait grief.

c) *Abords des monuments classés ou inscrits*

Dès qu'un monument a fait l'objet d'un classement ou d'une inscription sur l'inventaire, il est institué pour sa protection et sa mise en valeur un périmètre de visibilité de 500 mètres (1) dans lequel tout immeuble nu ou bâti visible du monument protégé ou en même temps que lui est frappé de la servitude des « abords » dont les effets sont visés au III A-2° (art. 1^{er} et 3 de la loi du 31 décembre 1913 sur les monuments historiques).

La servitude des abords est suspendue par la création d'une zone de protection du patrimoine architectural et urbain (art. 70 de la loi n° 83-8 du 7 janvier 1983), par contre elle est sans incidence sur les immeubles classés ou inscrits sur l'inventaire supplémentaire.

L'article 72 de la loi n° 83-8 du 7 janvier 1983 relative à la répartition de compétences entre les communes, les départements, les régions et l'Etat a abrogé les articles 17 et 28 de la loi du 2 mai 1930 relative à la protection des monuments naturels et des sites, qui permettaient d'établir autour des monuments historiques une zone de protection déterminée comme en matière de protection des sites. Toutefois, les zones de protection créées en application des articles précités de la loi du 2 mai 1930 continuent à produire leurs effets jusqu'à leur suppression ou leur remplacement par des zones de protection du patrimoine architectural et urbain.

Dans ces zones, le permis de construire ne pourra être délivré qu'avec l'accord exprès du ministre chargé des monuments historiques et des sites ou de son délégué ou de l'autorité mentionnée dans le décret instituant la zone de protection (art. R. 421-38-6 du code de l'urbanisme).

B. - INDEMNISATION

a) *Classement*

Le classement d'office peut donner droit à indemnité au profit du propriétaire, s'il résulte des servitudes et obligations qui en découlent, une modification de l'état ou de l'utilisation des lieux déterminant un préjudice direct matériel et certain.

La demande d'indemnité devra être adressée au préfet et produite dans les six mois à dater de la notification du décret de classement. Cet acte doit faire connaître au propriétaire son droit éventuel à indemnité (Cass. civ. 1, 14 avril 1956 : JC, p. 56, éd. G., IV, 74).

A défaut d'accord amiable, l'indemnité est fixée par le juge de l'expropriation saisi par la partie la plus diligente (loi du 30 décembre 1966, article 1^{er}, modifiant l'article 5 de la loi du 31 décembre 1913, décret du 10 septembre 1970, article 1^{er} à 3). L'indemnité est alors fixée dans les conditions prévues à l'article 13 de l'ordonnance du 23 octobre 1958 (art. L. 13-4 du code de l'expropriation).

Les travaux de réparation ou d'entretien et de restauration exécutés à l'initiative du propriétaire après autorisation et sous surveillance des services compétents, peuvent donner lieu à participation de l'Etat qui peut atteindre 50 p. 100 du montant total des travaux.

Lorsque l'Etat prend en charge une partie des travaux, l'importance de son concours est fixée en tenant compte de l'intérêt de l'édifice, de son état actuel, de la nature des travaux projetés et enfin des sacrifices consentis par les propriétaires ou toutes autres personnes intéressées à la conservation du monument (décret du 18 mars 1924, art. 11).

b) *Inscription sur l'inventaire supplémentaire des monuments historiques*

Les travaux d'entretien et de réparation que nécessite la conservation de tels immeubles ou parties d'immeubles peuvent, le cas échéant, faire l'objet d'une subvention de l'Etat dans la limite de 40 p. 100 de la dépense engagée. Ces travaux doivent être exécutés sous le contrôle du service des monuments historiques (loi de finances du 24 mai 1951).

c) *Abords des monuments classés ou inscrits*

Aucune indemnisation n'est prévue.

(1) L'expression « périmètre de 500 mètres » employée par la loi doit s'entendre de la distance de 500 mètres entre l'immeuble classé ou inscrit et la construction projetée (Conseil d'Etat, 29 janvier 1971, S.C.I. « La Charmille de Monsoult » : rec. p. 87, et 15 janvier 1982, Société de construction « Résidence Val Saint-Jacques » : DA 1982 n° 112).

C. - PUBLICITÉ

a) *Classement et inscription sur l'inventaire des monuments historiques*

Publicité annuelle au *Journal officiel* de la République française.

Notification aux propriétaires des décisions de classement ou d'inscription sur l'inventaire.

b) *Abords des monuments classés ou inscrits*

Les propriétaires concernés sont informés à l'occasion de la publicité afférente aux décisions de classement ou d'inscription.

La servitude « abords » est indiquée au certificat d'urbanisme.

III. - EFFETS DE LA SERVITUDE

A. - PRÉROGATIVES DE LA PUISSANCE PUBLIQUE

1^o *Prérogatives exercées directement par la puissance publique*

a) *Classement*

Possibilité pour le ministre chargé des affaires culturelles de faire exécuter par les soins de l'administration et aux frais de l'Etat et avec le concours éventuel des intéressés, les travaux de réparation ou d'entretien jugés indispensables à la conservation des monuments classés (art. 9 de la loi modifiée du 31 décembre 1913).

Possibilité pour le ministre chargé des affaires culturelles de faire exécuter d'office par son administration les travaux de réparation ou d'entretien faute desquels la conservation serait gravement compromise et auxquels le propriétaire n'aurait pas procédé après mise en demeure ou décision de la juridiction administrative en cas de contestation. La participation de l'Etat au coût des travaux ne pourra être inférieure à 50 p. 100. Le propriétaire peut s'exonérer de sa dette en faisant abandon de l'immeuble à l'Etat (loi du 30 décembre 1966, art. 2 ; décret n° 70-836 du 10 septembre 1970, titre II) (1).

Possibilité pour le ministre chargé des affaires culturelles, de poursuivre l'expropriation de l'immeuble au nom de l'Etat, dans le cas où les travaux de réparation ou d'entretien, faute desquels la conservation serait gravement compromise, n'auraient pas été entrepris par le propriétaire après mise en demeure ou décision de la juridiction administrative en cas de contestation (art. 9-1 de la loi du 31 décembre 1913 ; décret n° 70-836 du 10 septembre 1970, titre III).

Possibilité pour le ministre chargé des affaires culturelles de poursuivre, au nom de l'Etat, l'expropriation d'un immeuble classé ou en instance de classement en raison de l'intérêt public qu'il offre du point de vue de l'histoire ou de l'art. Cette possibilité est également offerte aux départements et aux communes (art. 6 de la loi du 31 décembre 1913).

Possibilité pour le ministre chargé des affaires culturelles de poursuivre l'expropriation d'un immeuble non classé. Tous les effets du classement s'appliquent au propriétaire dès que l'administration lui a notifié son intention d'exproprier. Ils cessent de s'appliquer si la déclaration d'utilité publique n'intervient pas dans les douze mois de cette notification (art. 7 de la loi du 31 décembre 1913).

Possibilité de céder de gré à gré à des personnes publiques ou privées les immeubles classés expropriés. La cession à une personne privée doit être approuvée par décret en Conseil d'Etat (art. 9-2 de la loi du 31 décembre 1913, décret n° 70-836 du 10 septembre 1970).

b) *Inscription sur l'inventaire supplémentaire des monuments historiques*

Possibilité pour le ministre chargé des affaires culturelles d'ordonner qu'il soit sursis à des travaux devant conduire au morcellement ou au dépeçage de l'édifice dans le seul but de vendre des matériaux ainsi détachés. Cette possibilité de surseoir aux travaux ne peut être utilisée qu'en l'absence de mesure de classement qui doit en tout état de cause, intervenir dans le délai de cinq ans.

(1) Lorsque l'administration se charge de la réparation ou de l'entretien d'un immeuble classé, l'Etat répond des dommages causés au propriétaire, par l'exécution des travaux ou à l'occasion de ces travaux, sauf faute du propriétaire ou cas de force majeure (Conseil d'Etat, 5 mars 1982, Guetret Jean : rec., p. 100).

2° Obligations de faire imposées au propriétaire

a) Classement

(Art. 9 de la loi du 31 décembre 1913 et art. 10 du décret du 18 mars 1924)

Obligation pour le propriétaire de demander l'accord du ministre chargé des monuments historiques avant d'entreprendre tout travail de restauration, de réparation ou de modification, de procéder à tout déplacement ou destruction de l'immeuble. La démolition de ces immeubles demeure soumise aux dispositions de la loi du 31 décembre 1913 (art. L. 430-1, dernier alinéa, du code de l'urbanisme).

Les travaux autorisés sont exécutés sous la surveillance du service des monuments historiques. Il est à noter que les travaux exécutés sur les immeubles classés sont exemptés de permis de construire (art. R. 422-2 b du code de l'urbanisme), dès lors qu'ils entrent dans le champ d'application du permis de construire.

Lorsque les travaux nécessitent une autorisation au titre des installations et travaux divers du code de l'urbanisme (art. R. 442-2), le service instructeur doit recueillir l'accord du ministre chargé des monuments historiques, prévu à l'article 9 de la loi du 31 décembre 1913. Cette autorisation qui doit être accordée de manière expresse, n'est soumise à aucun délai d'inscription et peut être délivrée indépendamment de l'autorisation d'installation et travaux divers. Les mêmes règles s'appliquent pour d'autres travaux soumis à autorisation ou déclaration en vertu du code de l'urbanisme (clôtures, terrains de camping et caravanes, etc.).

Obligation pour le propriétaire, après mise en demeure, d'exécuter les travaux d'entretien ou de réparation faute desquels la conservation d'un immeuble classé serait gravement compromise. La mise en demeure doit préciser le délai d'exécution des travaux et la part des dépenses qui sera supportée par l'Etat et qui ne pourra être inférieure à 50 p. 100.

Obligation d'obtenir du ministre chargé des monuments historiques, une autorisation spéciale pour adosser une construction neuve à un immeuble classé (art. 12 de la loi du 31 décembre 1913). Aussi, le permis de construire concernant un immeuble adossé à un immeuble classé ne peut être délivré qu'avec l'accord exprès du ministre chargé des monuments historiques ou de son délégué (art. R. 421-38-3 du code de l'urbanisme) (1).

Ce permis de construire ne peut être obtenu tacitement (art. R. 421-12 et R. 421-19 b du code de l'urbanisme). Un exemplaire de la demande de permis de construire est transmis par le service instructeur, au directeur régional des affaires culturelles (art. R. 421-38-3 du code de l'urbanisme).

Lorsque les travaux concernant un immeuble adossé à un immeuble classé sont exemptés de permis de construire mais soumis au régime de déclaration en application de l'article L. 422-2 du code de l'urbanisme, le service instructeur consulte l'autorité visée à l'article R. 421-38-3 du code de l'urbanisme. L'autorité ainsi concernée fait connaître à l'autorité compétente son opposition ou les prescriptions qu'elle demande dans un délai d'un mois à dater de la réception de la demande d'avis par l'autorité consultée. A défaut de réponse dans ce délai, elle est réputée avoir émis un avis favorable (art. R. 422-8 du code de l'urbanisme).

Le propriétaire qui désire édifier une clôture autour d'un immeuble classé, doit faire une déclaration de clôture en mairie, qui tient lieu de la demande d'autorisation prévue à l'article 12 de la loi du 31 décembre 1913.

Obligation pour le propriétaire d'un immeuble classé d'aviser l'acquéreur, en cas d'aliénation, de l'existence de cette servitude.

Obligation pour le propriétaire d'un immeuble classé de notifier au ministre chargé des affaires culturelles toute aliénation quelle qu'elle soit, et ceci dans les quinze jours de sa date.

Obligation pour le propriétaire d'un immeuble classé d'obtenir du ministre chargé des affaires culturelles, un accord préalable quant à l'établissement d'une servitude conventionnelle.

b) Inscription sur l'inventaire supplémentaire des monuments historiques

(Art. 2 de la loi du 31 décembre 1913 et art. 12 du décret du 18 mars 1924)

Obligation pour le propriétaire d'avertir le Directeur régional des affaires culturelles quatre mois avant d'entreprendre les travaux modifiant l'immeuble ou la partie d'immeuble inscrit. Ces travaux sont obligatoirement soumis à permis de construire dès qu'ils entrent dans son champ d'application (art. L. 422-4 du code de l'urbanisme).

(1) Les dispositions de cet article ne sont applicables qu'aux projets de construction jouxtant un immeuble bâti et non aux terrains limitrophes (Conseil d'Etat, 15 mai 1981, Mme Castel : DA 1981, n° 212).

Le ministre peut interdire les travaux qu'en engageant la procédure de classement dans les quatre mois, sinon le propriétaire reprend sa liberté (Conseil d'Etat, 2 janvier 1959, Dame Crozes : rec., p. 4).

Obligation pour le propriétaire qui désire démolir partiellement ou totalement un immeuble inscrit, de solliciter un permis de démolir. Un exemplaire de la demande est transmis au directeur régional des affaires culturelles (art. R. 430-4 et R. 430-5 du code de l'urbanisme). La décision doit être conforme à l'avis du ministre chargé des monuments historiques ou de son délégué (art. L. 430-8, R. 430-10 et R. 430-12 [1°] du code de l'urbanisme).

c) Abords des monuments classés ou inscrits
(Art. 1^{er}, 13 et 13 bis de la loi du 31 décembre 1913)

Obligation au titre de l'article 13 bis de la loi de 1913, pour les propriétaires de tels immeubles, de solliciter l'autorisation préfectorale préalablement à tous travaux de construction nouvelle, de transformation et de modification de nature à en affecter l'aspect (ravalement, gros entretien, peinture, aménagement des toits et façades, etc.), de toute démolition et de tout déboisement.

Lorsque les travaux nécessitent la délivrance d'un permis de construire, ledit permis ne peut être délivré qu'avec l'accord de l'architecte des bâtiments de France. Cet accord est réputé donné faute de réponse dans un délai d'un mois suivant la transmission de la demande de permis de construire par l'autorité chargée de son instruction, sauf si l'architecte des bâtiments de France fait connaître dans ce délai, par une décision motivée, à cette autorité, son intention d'utiliser un délai plus long qui ne peut, en tout état de cause, excéder quatre mois (art. R. 421-38-4 du code de l'urbanisme).

L'évocation éventuelle du dossier par le ministre chargé des monuments historiques empêche toute délivrance tacite du permis de construire.

Lorsque les travaux sont exemptés de permis de construire mais soumis au régime de déclaration en application de l'article L. 422-2 du code de l'urbanisme, le service instructeur consulte l'autorité mentionnée à l'article R. 421-38-4 du code de l'urbanisme. L'autorité ainsi consultée fait connaître à l'autorité compétente son opposition ou les prescriptions qu'elle demande dans un délai d'un mois à dater de la réception de la demande d'avis par l'autorité consultée. A défaut de réponse dans ce délai, elle est réputée avoir émis un avis favorable (art. R. 422-8 du code de l'urbanisme).

Lorsque les travaux nécessitent une autorisation au titre des installations et travaux divers, l'autorisation exigée par l'article R. 442-2 du code de l'urbanisme tient lieu de l'autorisation exigée en vertu de l'article 13 bis de la loi du 31 décembre 1913 lorsqu'elle est donnée avec l'accord de l'architecte des bâtiments de France (art. R. 442-13 du code de l'urbanisme) et ce, dans les territoires où s'appliquent les dispositions de l'article R. 442-2 du code de l'urbanisme, mentionnées à l'article R. 442-1 dudit code).

Le permis de démolir visé à l'article L. 430-1 du code de l'urbanisme tient lieu d'autorisation de démolir prévue par l'article 13 bis de la loi du 31 décembre 1913. Dans ce cas, la décision doit être conforme à l'avis du ministre chargé des monuments historiques ou de son délégué (art. R. 430-12 du code de l'urbanisme).

Lorsque l'immeuble est inscrit sur l'inventaire supplémentaire des monuments historiques, ou situé dans le champ de visibilité d'un édifice classé ou inscrit et que par ailleurs cet immeuble est insalubre, sa démolition est ordonnée par le préfet (art. L. 28 du code de la santé publique) après avis de l'architecte des bâtiments de France. Cet avis est réputé délivré en l'absence de réponse dans un délai de quinze jours (art. R. 430-27 du code de l'urbanisme).

Lorsqu'un immeuble menaçant ruine, est inscrit sur l'inventaire des monuments historiques, ou situé dans le champ de visibilité d'un édifice classé ou inscrit ou est protégé au titre des articles 4, 9, 17 ou 28 de la loi du 2 mai 1930, et que par ailleurs cet immeuble est déclaré par le maire « immeuble menaçant ruine », sa réparation ou sa démolition ne peut être ordonnée par ce dernier qu'après avis de l'architecte des bâtiments de France. Cet avis est réputé délivré en l'absence de réponse dans un délai de huit jours (art. R. 430-26 du code de l'urbanisme).

En cas de péril imminent donnant lieu à l'application de la procédure prévue à l'article L. 511-3 du code de la construction et de l'habitation, le maire en informe l'architecte des bâtiments de France en même temps qu'il adresse l'avertissement au propriétaire.

B. - LIMITATIONS AU DROIT D'UTILISER LE SOL

1° Obligations passives

Immeubles classés, inscrits sur l'inventaire
ou situés dans le champ de visibilité des monuments classés ou inscrits

Interdiction de toute publicité sur les immeubles classés ou inscrits (art. 4 de la loi n° 79-1150 du 29 décembre 1979 relative à la publicité, aux enseignes et préenseignes) ainsi que dans les zones de protection délimitées autour des monuments historiques classés, dans le champ de visibilité des immeubles classés ou inscrits et à moins de 100 mètres de ceux-ci (art. 7 de la loi du 29 décembre 1979). Il peut être dérogé à ces interdictions dans les formes prévues à la section 4 de la dite loi, en ce qui concerne les zones mentionnées à l'article 7 de la loi du 29 décembre 1979.

Les préenseignes sont soumises aux dispositions visées ci-dessus concernant la publicité (art. 18 de la loi du 29 décembre 1979).

L'installation d'une enseigne est soumise à autorisation dans les lieux mentionnés aux articles 4 et 7 de la loi du 29 décembre 1979 (art. 17 de ladite loi).

Interdiction d'installer des campings, sauf autorisation préfectorale, à moins de 500 mètres d'un monument classé ou inscrit. Obligation pour le maire de faire connaître par affiche à la porte de la mairie et aux points d'accès du monument l'existence d'une zone interdite aux campeurs (décret n° 68-134 du 9 février 1968).

Interdiction du camping et du stationnement de caravanes pratiqués isolément, ainsi que l'installation de terrains de camping et de caravanage à l'intérieur des zones de protection autour d'un monument historique classé, inscrit ou en instance de classement, défini au 3° de l'article 1^{er} de la loi du 31 décembre 1913 ; une dérogation peut être accordée par le préfet ou le maire après avis de l'architecte des bâtiments de France (art. R. 443-9 du code de l'urbanisme). Obligation pour le maire de faire connaître par affiche à la porte de la mairie et aux principales voies d'accès de la commune, l'existence d'une zone de stationnement réglementé des caravanes.

2° Droits résiduels du propriétaire

a) Classement

Le propriétaire d'un immeuble classé peut le louer, procéder aux réparations intérieures qui n'affectent pas les parties classées, notamment installer une salle de bain, le chauffage central. Il n'est jamais tenu d'ouvrir sa maison aux visiteurs et aux touristes, par contre, il est libre s'il le désire d'organiser une visite dans les conditions qu'il fixe lui-même.

Le propriétaire d'un immeuble classé peut, si des travaux nécessaires à la conservation de l'édifice sont exécutés d'office, solliciter dans un délai d'un mois à dater du jour de la notification de la décision de faire exécuter les travaux d'office, l'Etat d'engager la procédure d'expropriation. L'Etat doit faire connaître sa décision dans un délai de six mois, mais les travaux ne sont pas suspendus (art. 2 de la loi du 30 décembre 1966 ; art. 7 et 8 du décret du 10 septembre 1970).

La collectivité publique (Etat, département ou commune) devenue propriétaire d'un immeuble classé à la suite d'une procédure d'expropriation engagée dans les conditions prévues par la loi du 31 décembre 1913 (art. 6), peut le céder de gré à gré à une personne publique ou privée qui s'engage à l'utiliser aux fins et conditions prévues au cahier des charges annexé à l'acte de cession. La cession à une personne privée doit être approuvée par décret en Conseil d'Etat (art. 9-2 de la loi de 1913, art. 10 du décret n° 70-836 du 10 septembre 1970 et décret n° 70-837 du 10 septembre 1970).

b) Inscription sur l'inventaire supplémentaire des monuments historiques

Néant.

c) Abords des monuments historiques classés ou inscrits

Néant.

PRÉFET DE LA LOIRE-ATLANTIQUE

DIRECTION DE LA COORDINATION
ET DU MANAGEMENT DE L'ACTION PUBLIQUE
BUREAU DES PROCEDURES D'UTILITE PUBLIQUE
✉ J. LE TOUZIC
☎ 02.40.41.47.75
☎ 02.40.41.47.50
loi-sur-l-eau@loire-atlantique.pref.gouv.fr

NANTES, LE

03 MAI 2012

**Le préfet de la région Pays-de-la-Loire
préfet de la Loire-Atlantique**

à

Monsieur le Maire du Cellier

**OBJET : Modification des périmètres de protection autour des monuments historiques.
PJ : 2**

Par délibération du 25 octobre 2011, et suite à l'enquête publique qui s'est déroulée du 16 mai 2011 au 17 juin 2011, vous avez approuvé le projet de modification des périmètres des monuments historiques sur le territoire de la commune du Cellier.


Je vous prie de bien vouloir trouver ci-joint copie de mon arrêté en date de ce jour portant approbation des périmètres de protection des monuments historiques protégés, incluant le Château de Clermont, la propriété des Folies Siffloit, l'église Saint-Martin et le manoir de la Vignette, modifications proposées par l'Architecte des Bâtiments de France.

Cette protection constituant une servitude d'utilité publique, vous voudrez bien procéder à la mise à jour des annexes de votre document d'urbanisme conformément aux dispositions de l'article R123-22 du code de l'urbanisme.

Il conviendra par ailleurs de procéder à l'affichage du présent arrêté et de ses annexes pendant un mois, et de me faire retour du certificat joint justifiant de l'accomplissement de cette formalité.

En ce qui me concerne, je fais publier cet arrêté au recueil des actes administratifs de la préfecture de la Loire-Atlantique ainsi qu'un avis relatif à cette décision dans deux journaux locaux. Il vous appartiendra de régler le moment venu les frais inhérents à cette insertion.

Le PREFET,

Pour le préfet,
le secrétaire général


6 QUAI CEINERAY – B. P. 33515 – 44035 NANTES CÉDEX 1
TELEPHONE : 02.40.41.20.20 – COURRIEL : prefecture@loire-atlantique.gouv.fr
SITE INTERNET : www.loire-atlantique.gouv.fr

Horaires d'ouverture : du lundi au vendredi – de 9 H 00 à 16 H 15

Pierre STUBSI

PREFET DE LA LOIRE-ATLANTIQUE

DIRECTION DE LA COORDINATION
ET DU MANAGEMENT DE L'ACTION PUBLIQUE
BUREAU DES PROCEDURES D'UTILITE PUBLIQUE
2012/BPUP/058

LE PREFET DE LA REGION PAYS-DE-LA-LOIRE PREFET DE LA LOIRE-ATLANTIQUE

- **ARRETE** -

Portant modification des périmètres de protection des monuments historiques sur la commune du Cellier

VU le code du patrimoine , notamment l'article L 621-30-1 ;

VU le Code de l'urbanisme, notamment l'article L 126-1 ;

VU la circulaire du 6 août 2004 relatives aux périmètres de protection modifiés (PPM) et la circulaire du 4 mai 2007 relative aux monuments historiques et aux zones de protection du patrimoine architectural, urbain et paysager ;

VU l'arrêté préfectoral du 14 novembre 1941 inscrivant le Château de Clermont au titre des monuments historiques sur la commune du Cellier ;

VU l'arrêté préfectoral du 25 février 1992 modifié par l'arrêté du 22 juillet 1992 inscrivant la propriété des Folies Siffloit au titre des monuments historiques sur la commune du Cellier ;

VU l'arrêté préfectoral du 8 décembre 2008 inscrivant l'église Saint-Martin au titre des monuments historiques sur la commune du Cellier ;

VU l'arrêté préfectoral du 4 mars 2011 inscrivant le manoir de la Vignette au titre des monuments historiques sur la commune du Cellier ;

VU la délibération du conseil municipal du 22 février 2011 et 19 avril 2011 approuvant le projet de modification des périmètres de protection des monuments historiques protégés sur la commune du Cellier, incluant le Château de Clermont, la propriété des Folies Siffloit, l'église Saint-Martin et le manoir de la Vignette , proposé par l'Architecte des Bâtiments de France.

VU l'enquête publique qui s'est déroulée du 16 mai 2011 au 17 juin 2011 ;

VU le rapport et les conclusions du commissaire-enquêteur en date du 13 juillet 2011 ;

VU la délibération du conseil municipal du 25 octobre 2011 approuvant, suite à l'enquête publique, le projet de modification des périmètres de protection des monuments historiques protégés sur la commune du Cellier, incluant le Château de Clermont, la propriété des Folies Siffrait, l'église Saint-Martin et le manoir de la Vignette , proposé par l'Architecte des Bâtiments de France ;

CONSIDERANT que la modification des périmètres de protection permet de désigner les ensembles d'immeubles bâtis ou non bâtis qui participent de l'environnement des dits monuments pour en préserver le caractère ou contribuer à en améliorer la qualité ;

SUR proposition du secrétaire général de la préfecture de la Loire-Atlantique

A R R E T E

ARTICLE 1er : les périmètres de protection des monuments historiques sur la commune du Cellier incluant le Château de Clermont, la propriété des Folies Siffrait, l'église Saint-Martin et le manoir de la Vignette, sont modifiés selon les plans joints en annexes, le tracé violet représentant les nouveaux périmètres de protection de ces monuments historiques.

ARTICLE 2 : le dossier présentant ces modifications est consultable à la mairie du Cellier, à la préfecture de la Loire-Atlantique et au service territorial de l'architecture et du patrimoine à la direction régionale des affaires culturelles des Pays de la Loire.

ARTICLE 3 : les périmètres de protection constituent des servitudes d'utilité publique et leurs modifications doivent être annexées au document d'urbanisme conformément à l'article L 126-1 du code de l'urbanisme. La commune de Le Cellier doit modifier les documents graphiques des servitudes concernées, dans le délai de trois mois à compter de la signature du présent arrêté, et en assurer la diffusion auprès des services de l'Etat.

ARTICLE 4 : le présent arrêté peut faire l'objet d'un recours contentieux devant le tribunal administratif compétent dans les deux mois à compter de sa publication.

ARTICLE 5 : le présent arrêté sera affiché en mairie du Cellier et publié au recueil des actes administratifs de la préfecture de la Loire-Atlantique. Mention en sera faite dans deux journaux locaux.


ARTICLE 6 : M. le Secrétaire Général de la Préfecture de la Loire-Atlantique, M. le Maire du Cellier, le directeur régional des affaires culturelles des Pays de la Loire, et l'architecte des bâtiments de France sont chargés, chacun en ce qui le concerne, de l'exécution du présent arrêté.

Nantes, le 03 MAI 2012

LE PREFET

Pour le préfet et en l'absence de

M. le secrétaire général



Flore STUSSI

Eglise Saint-Martin inscription par arrêté du 8 décembre 2008

Château de Clermont inscription par arrêté du 14 novembre 1941


Propriété dite les Folies Siffait Inscription par arrêté du 25 février 1992 modifié par arrêté du 22 juillet 1992

Manoir de la Vignette inscription par arrêté du 4 mars 2011

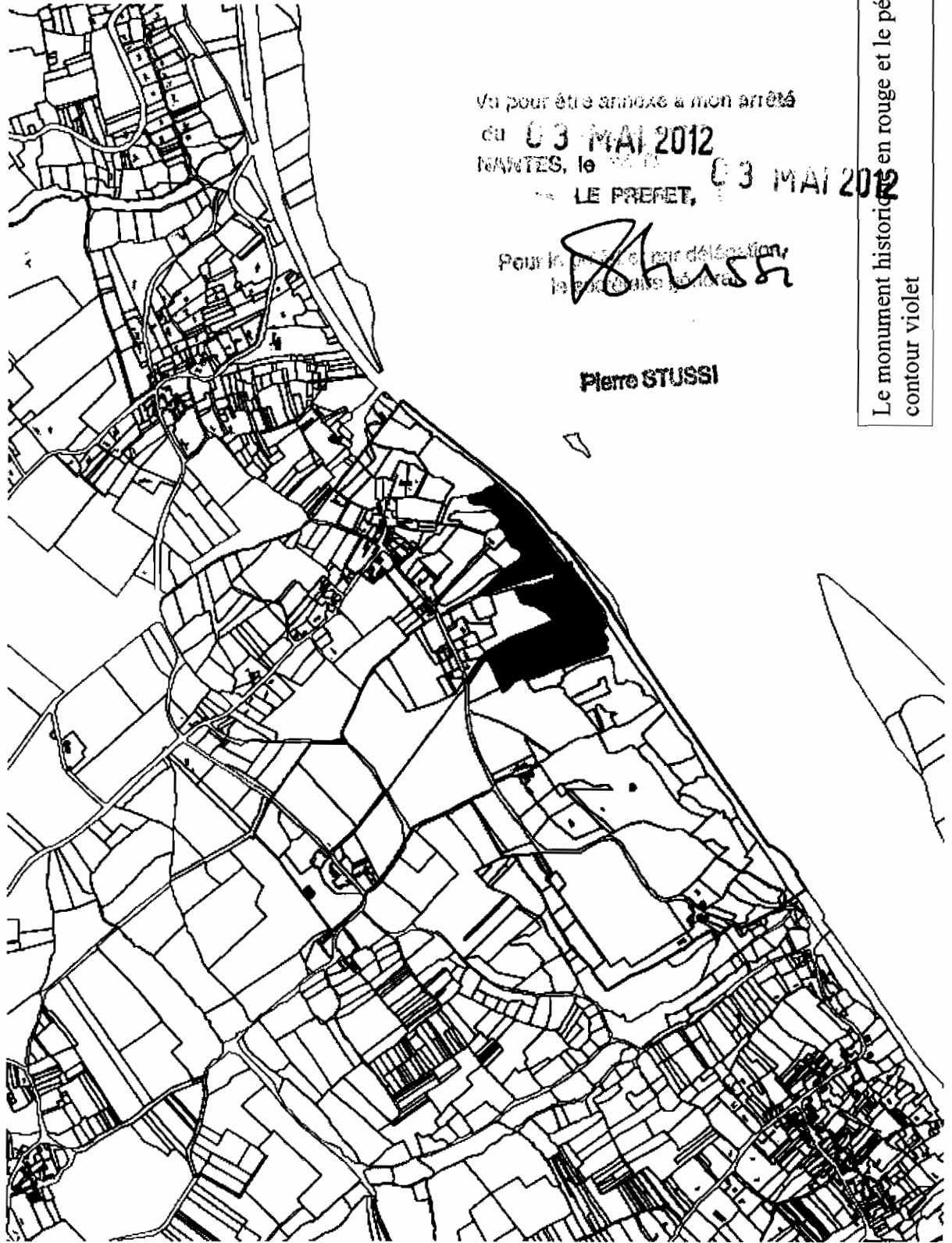
Va pour être annexé à mon arrêté

en date du 03 mai 2012
NANTES, le 03 MAI 2012

LE PREFET,

Pour l'arrêter et par délégation,


LE CELLIER PPM AUTOUR DES FOLIES SIFFAIT



Vu pour être annexé à mon arrêté

du 03 MAI 2012

NANTES, le 03 MAI 2012

LE PREFET,

Pour le préfet, par délégation
Pierre Stussi

Pierre STUSSI

Le monument historique en rouge et le périmètre modifié en contour violet

LE CELLIER PPM AUTOUR DE L'EGLIS ET DU MANOIR DE LA VIGNETTE



Vu pour être annexé à mon arrêté
du 03 MAI 2012
NANTES, le 03 MAI 2012
LE PRÉFET,

POU
Rhussi

Plans STUSSI

Le monuments historique en rouge et le périmètre modifié en violet

LE CELLIER PPM AUTOUR DU CHATEAU DE CLERMONT



Vu pour être annexé à mon arrêté

du 03 MAI 2012
NANTES, le

03 MAI 2012

LE PREFET,

Abussi

Le monuments historique en rouge et le périmètre modifié en contour violet

CADRE LEGISLATIF ET REGLEMENTAIRE DE LA PRISE EN COMPTE DU PATRIMOINE
DANS LE CADRE DE L'AMENAGEMENT DU TERRITOIRE,
Y COMPRIS LES SERVITUDES JURIDIQUES ET ADMINISTRATIVES RELATIVES
AU PATRIMOINE

Le patrimoine inscrit ou classé au titre des monuments historiques

Textes de référence :

- *Code du patrimoine, Livre VI*
- *Décret n° 2007-487 du 30 mars 2007 relatif aux monuments historiques et aux zones de protection du patrimoine architectural, urbain et paysager*
- **Décret n° 2007-18 du 5 janvier 2007 pris pour l'application de l'ordonnance 2005-1527 du 8 décembre 2005 relative aux permis de construire et aux autorisations de travaux**

Les édifices inscrits ou classés sont régis par le Livre VI du Code du patrimoine en regard des modifications apportées par l'ordonnance n° 2005-1128 du 8 septembre 2005 relative aux monuments historiques et aux espaces protégés (ancienne loi du 31 décembre 1913 relative aux monuments historiques). Ils génèrent une servitude au titre des abords (périmètre de protection) dont la gestion et la définition du périmètre relèvent de la compétence des services départementaux de l'architecture et du patrimoine. Le périmètre peut être suspendu par la création d'une Zone de Protection du Patrimoine Architectural Urbain et Paysager. Les autorisations de travaux, les demandes de permis de démolir et de permis de construire, entre autres, sont assujetties à l'avis de l'Architecte des Bâtiments de France en regard des dispositions de la zone de protection (décret n° 2007-487 et décret n° 2007-18).

Le patrimoine archéologique

Textes de référence :

- *Code du patrimoine, Livre V*
- *Décret n° 2004-490 du 3 juin 2004 modifié relatif aux procédures administratives et financières en matière d'archéologie préventive.*
- *Décret n° 2007-18 du 5 janvier 2007 pris pour l'application de l'ordonnance 2005-1527 du 8 décembre 2005 relative aux permis de construire et aux autorisations de travaux*

Cadre général

Sur l'ensemble du territoire du schéma de cohérence territoriale, des PLU et des cartes communales, la prise en compte du patrimoine archéologique dans le cadre de l'aménagement du territoire relève du Code du patrimoine et des dispositions du décret n° 2004-490 du 3 juin 2004 modifié relatif aux procédures administratives et financières en matière d'archéologie préventive. Les orientations des documents du schéma de cohérence territoriale, des PLU et des cartes communales devront donc tenir compte aussi bien de l'existence des entités archéologiques (E.A.) recensées sur le périmètre mais aussi de certaines dispositions du Livre V du Code du patrimoine et du décret n° 2004-490 modifié lors de la définition des orientations d'aménagement.

Porter à la connaissance et modalités de saisine des dossiers d'aménagement, permis de construire,...

Sur l'aspect réglementaire, on doit préciser que les entités archéologiques portées à la connaissance dans le cadre de l'élaboration des SCoT, PLU et cartes communales sont appelées à être incluses à court terme dans des « zones de saisine archéologiques », des servitudes administratives, au sens du second alinéa de l'article L. 522-5 du code du patrimoine. À cette occasion, leur nombre et leur périmètre pourront être redéfinis. Ces zones, définies pour chaque commune par les DRAC (Service régional de l'archéologie), sont notifiées par arrêté du préfet de région aux communes concernées ; elles sont définies comme « zones où les projets d'aménagement affectant le sous-sol sont présumés faire l'objet de prescriptions archéologiques préalablement à leur réalisation » (Code du patrimoine, art. L 522-5).

Hors zones arrêtées pour saisine, le Préfet de Région – DRAC des Pays de la Loire, sera saisi systématiquement pour les dossiers de réalisation de Z.A.C. et les opérations de lotissements affectant une superficie supérieure ou égale à 3 hectares, les travaux soumis à déclaration préalable en application de l'article R. 442-3-1 du Code de l'urbanisme, les aménagements et ouvrages qui doivent être précédés d'une étude d'impact en application de l'article L. 122-1 du Code de l'environnement, ainsi que les travaux sur les immeubles classés au titre des monuments historiques soumis à autorisation en application du Livre VI du Code du patrimoine relatif aux monuments historiques, sites et espaces protégés.

Elaboration des SCoT, des PLU et des Cartes communales dans le cadre de l'association

Dans l'attente de l'arrêt de ces zones, il importe de rappeler que les articles 69 et 70 du décret n° 2004-490 du 3 juin 2004 modifié indiquent que, dans le cadre de la carte archéologique nationale, *des éléments généraux de connaissance et de localisation du patrimoine archéologique peuvent être utilisés par les autorités compétentes pour délivrer les autorisations de travaux* (alinéa 1 de l'article 69). En l'occurrence, il s'agit de permettre aux autorités compétentes pour autoriser les aménagements, ouvrages ou travaux, de pouvoir saisir le préfet de région pour d'éventuelles prescriptions archéologiques en se fondant sur les éléments de localisation du patrimoine archéologique dont elles ont eu connaissance.

Ainsi, lorsque des aménagements concernent les parcelles contenant une ou des entités archéologiques, la commune peut faire parvenir au Service régional de l'archéologie (DRAC des Pays de la Loire) les demandes de permis de construire, de démolir, d'aménager et les dossiers de déclaration de travaux déposés en application de l'article L. 422-2 du code de l'urbanisme.

A cet égard l'article 1 du décret n° 2004-490 modifié stipule que : « Les opérations d'aménagement, de construction d'ouvrages ou de travaux qui, en raison de leur localisation, de leur nature ou de leur importance, affectent ou sont susceptibles d'affecter des éléments du patrimoine archéologique ne peuvent être entreprises que dans le respect des mesures de détection et, le cas échéant, de conservation et de sauvegarde par l'étude scientifique ainsi que des demandes de modification de la consistance des opérations ».

Hors zones arrêtées pour saisine, le Préfet de Région – DRAC des Pays de la Loire, sera saisi systématiquement pour les dossiers de réalisation de Z.A.C. et les opérations de lotissements affectant une superficie supérieure ou égale à 3 hectares, les travaux soumis à déclaration préalable en application de l'article R. 442-3-1 du Code de l'urbanisme, les aménagements et ouvrages qui doivent être précédés d'une étude d'impact en application de l'article L. 122-1 du Code de l'environnement, ainsi que les travaux sur les immeubles classés au titre des monuments historiques soumis à autorisation en application du Livre VI du Code du patrimoine relatif aux monuments historiques, sites et espaces protégés.

L'aménageur peut aussi anticiper la procédure d'archéologie préventive. Ainsi, en application de l'article 10 du décret n° 2004-490 modifié, le maître d'ouvrage a la possibilité d'envisager la recherche du patrimoine archéologique sur l'emprise de son projet en amont de son instruction administrative. Il adressera alors, directement au préfet de région - Direction régionale des affaires culturelles - Service Régional de l'Archéologie - un dossier comportant un plan parcellaire, les références cadastrales, le descriptif du projet et son emplacement sur le terrain d'assiette ainsi que, le cas échéant, une notice précisant les modalités techniques envisagées pour l'exécution des travaux.

Si le préfet de région constate que le projet est susceptible d'affecter des éléments du patrimoine archéologique, il informe le demandeur, dans le délai de deux mois à compter de la réception de la demande que le projet présenté donnera lieu à des prescriptions de diagnostic archéologique.

Dans ce cas et au titre de l'article 12 de ce même décret, l'aménageur peut saisir le préfet de région d'une demande anticipée de prescription.

Le préfet de région prescrit alors, dans les conditions prévues par le présent décret, la réalisation d'un diagnostic archéologique et, si des éléments du patrimoine archéologique présents sur le site sont déjà connus, prend les autres mesures prévues à l'article 14, à savoir la réalisation de fouilles préventives complémentaires ou la conservation des vestiges identifiés.

Redevance d'archéologie préventive, un impôt, pour financement de l'archéologie préventive

En terme financier, il importe de savoir que la loi n° 2003-707 du 1^{er} août 2003 modifiant la loi n° 2001-44 du 17 janvier 2001, maintenant codifiée Livre V, titre II du Code du patrimoine, a substitué notamment aux redevances de diagnostics et de fouilles une redevance unique assise non plus sur la prescription d'archéologie préventive mais sur tout projet d'aménagement. L'assiette de calcul de la redevance ainsi que son fait générateur a été récemment modifiée par la loi n° 2004-804 du 9 août 2004 pour le soutien à la consommation et à l'investissement. Les aménagements relevant du Code de l'urbanisme sont assujettis dorénavant à l'application de l'article L. 524-7 alinéa I du Code du patrimoine.

Découvertes fortuites et dispositions pénales

Les dispositions du Livre V, titre III, relatif aux fouilles archéologiques programmées et découvertes fortuites, notamment l'article L. 531-14 sur la déclaration des découvertes fortuites s'appliquent sur l'ensemble du territoire national. La protection des sites archéologiques est inscrite dans la loi n° 80-532 du 15 juillet 1980 relative à la protection des collections publiques contre les actes de malveillance.

« Lorsque par suite de travaux ou d'un fait quelconque, des monuments, ruines, [...], ou plus généralement des objets pouvant intéresser la préhistoire, l'histoire, l'art, l'archéologie ou la numismatique sont mis au jour, l'inventeur de ces vestiges ou objets et le propriétaire de l'immeuble où ils ont été découverts sont tenus d'en faire la déclaration immédiate au maire de la commune, lequel prévient la direction régionale des affaires culturelles des Pays de la Loire (service régional de l'archéologie - 1, rue Stanislas Baudry BP 63 518 - 44 035 NANTES CEDEX 1 - tél. 02 40 14 23 30). »

Le non-respect de ces dispositions précédemment introduites en annexe I dans les POS, est sanctionné par l'article 322-2 du code pénal relatif aux crimes et délits contre les biens.

Le patrimoine non protégé au titre des monuments historiques

Textes de référence :

- *Code du patrimoine, article 1*
- *Loi n° 2004-809 du 13 août 2004 relative aux libertés et responsabilités locales*

L'article 1 du Code du patrimoine indique le patrimoine s'entend de l'ensemble des biens, immobiliers ou mobiliers, relevant de la propriété publique ou privée, qui présentent un intérêt historique, artistique, archéologique, esthétique, scientifique ou technique.

C'est pourquoi, y sont inclus et compris le patrimoine rural non protégé au titre des monuments historiques constitué par les édifices publics ou privés, qui représentent un intérêt du point de vue de la mémoire attachée au cadre bâti des territoires ruraux ou de la préservation des savoir-faire ou qui abritent des objets ou décors protégés au titre des monuments historiques, situés dans des communes rurales ou des zones urbaines de faible densité.

Le patrimoine non protégé s'accompagne d'un patrimoine plus spécifique. Il s'agit du patrimoine industriel. Celui-ci n'a pas fait l'objet d'une étude spécifique même si le Service régional de l'inventaire a identifié et relevé les spécificités du patrimoine régional, construction rurale, architecture urbaine... Cet inventaire constitué d'outils de connaissance, de valorisation et d'aide à la décision n'entraîne aucune contrainte juridique et réglementaire mais relève néanmoins d'enjeux en terme d'aménagement du territoire. Ce patrimoine identifié peut être pris en compte dans le cadre réglementaire des mesures compensatoires des études d'impact pour l'environnement mais surtout aide à l'étude de ZPPAUP ou de secteurs sauvegardés à créer.

A cela s'ajoute le transfert au Conseil régional de la mission « d'inventaire général des monuments et des richesses artistiques de la France ». Ainsi, le titre IV, chapitre II, 1^{er} paragraphe, de la loi n° 2004-809, stipule que « l'inventaire général du patrimoine culturel recense, étudie et fait connaître les éléments du patrimoine qui présentent un intérêt culturel, historique ou scientifique ». Le service régional de l'inventaire, maintenant décentralisé au Conseil régional, a compétence pour réaliser ce recensement suivant une

grille scientifique, et donc objective, aussi bien des constructions rurales que de l'architecture urbaine en passant par le patrimoine industriel, technique, balnéaire, maritime, fluvial.

Zonage archéologique de la commune LE CELLIER

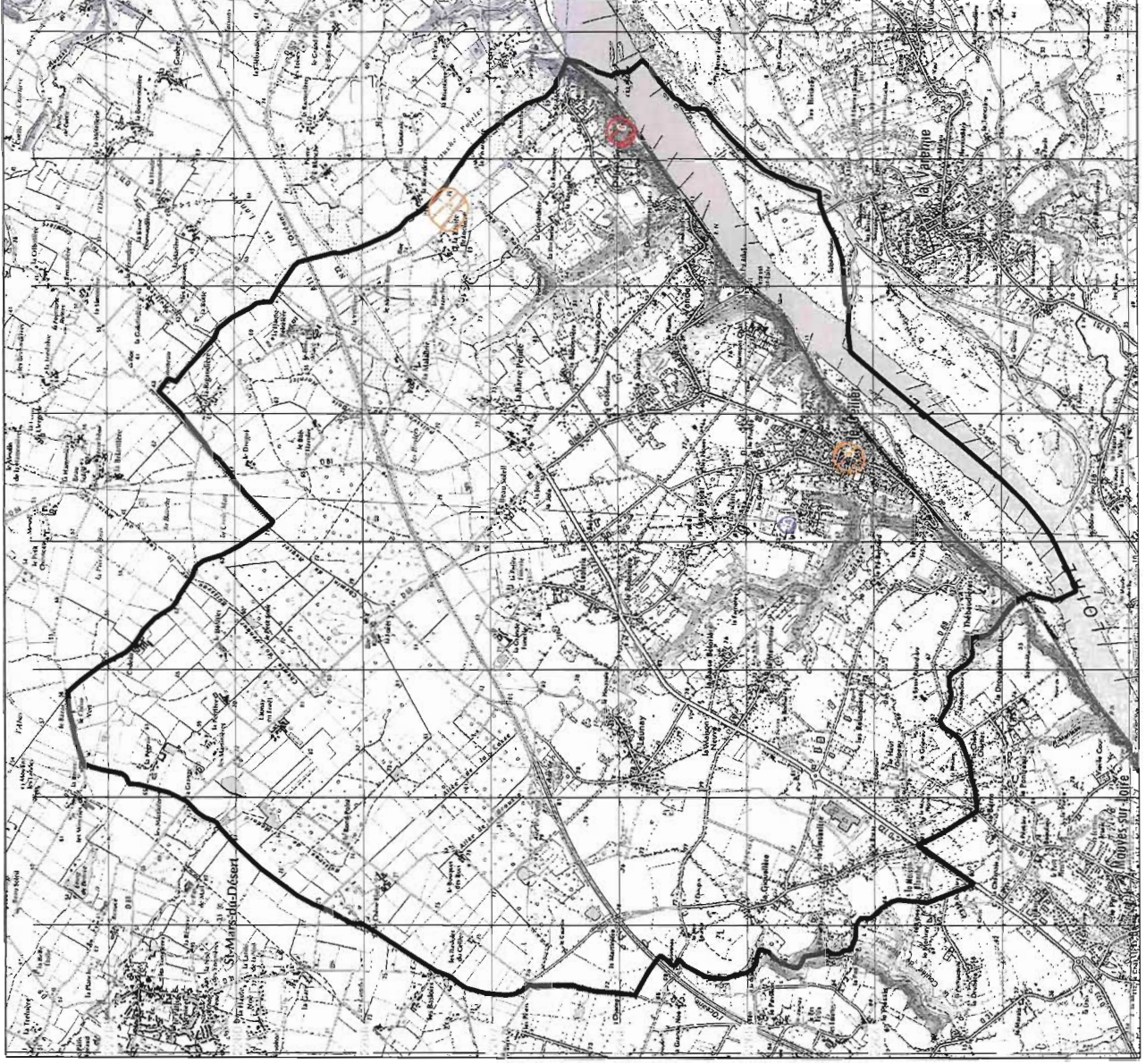
Service régional de l'archéologie, DRAC des Pays de la Loire

Annexe au PROJET d'arrêté n°XXXX du XXXXXX

Zone	Seuil en m²	Entité archéologique	Vestiges connus
1	100	44 028 0006	château fort [MED]
2	3000	44 028 0002	enclos [FER]
3	3000	44 028 0003	bâtiment [GAL]
4	10000	44 028 0005	occupation [GAL]

Carte des zones de sensibilité archéologique de la commune (élaboree à partir des vestiges significatifs connus au 01/02/2011) : LE CELLIER

Annexe au PROJET d'arrêté n°XXXX du XXXXXX



PROTECTION DES SITES NATURELS ET URBAINS

I. - GÉNÉRALITÉS

Servitudes de protection des sites et monuments naturels (réserves naturelles).

Loi du 2 mai 1930 modifiée et complétée par la loi du 27 août 1941, l'ordonnance du 2 novembre 1945, la loi du 1^{er} juillet 1957 (réserves foncières, art. 8-1), l'ordonnance du 23 août 1958, loi n° 67-1174 du 28 décembre 1967.

Loi n° 79-1150 du 29 décembre 1979 relative à la publicité, aux enseignes et préenseignes, complétée par la loi n° 85-729 du 18 juillet 1985 et décrets d'application nos 80-923 et 80-924 du 21 novembre 1980, n° 82-211 du 24 février 1982, n° 82-723 du 13 août 1982, n° 82-1044 du 7 décembre 1982.

Loi n° 83-8 du 7 janvier 1983 relative à la répartition de compétences entre les communes, les départements, les régions et l'Etat.

Loi n° 83-360 du 12 juillet 1983 relative à la démocratisation des enquêtes publiques et à la protection de l'environnement.

Décret n° 69-607 du 13 juin 1969 portant application des articles 4 et 5-1 de la loi du 2 mai 1930 modifiée.

Décret n° 69-825 du 28 août 1969 portant déconcentration et unification des organismes consultatifs en matière d'opération immobilières, d'architecture et d'espaces protégés (modifiés par décrets des 21 mars 1972, 6 mai 1974 et 14 mai 1976).

Décret n° 79-180 du 6 mars 1979 instituant les services départementaux de l'architecture.

Décret n° 79-181 du 6 mars 1979 instituant des délégués régionaux à l'architecture et à l'environnement.

Décret n° 85-467 du 24 avril 1985 relatif au statut particulier du corps des inspecteurs généraux des monuments historiques chargés des sites et paysages.

Décret n° 88-1124 du 15 décembre 1988 relatif à la déconcentration de la délivrance de certaines autorisations requises par la loi du 2 mai 1930 dans les sites classés ou en instance de classement.

Code de l'urbanisme, articles L. 410-1, L. 421-1, L. 422-2, L. 430-8, R. 410-4, R. 410-13, R. 421-19, R. 421-36, R. 421-38-5, R. 421-38-6, R. 421-38-8, R. 422-8, R. 430-10, R. 430-12, R. 430-15-7, R. 430-26, R. 430-27, R. 442-4-8, R. 442-4-9, R. 442-6, R. 443-9, R. 443-10.

Circulaire du 19 novembre 1979 relative à l'application du titre II de la loi n° 67-1174 du 28 décembre 1967 modifiant la loi du 2 mai 1930 sur les sites.

Circulaire n° 88-101 du 19 décembre 1988 relative à la déconcentration de la délivrance de certaines autorisations requises par la loi du 2 mai 1930.

Circulaire du 2 décembre 1977 (ministère de la culture et de l'environnement) relative au report des servitudes d'utilité publique concernant les monuments historiques et les sites, en annexe des plans d'occupation des sols.

Circulaire n° 80-51 du 15 avril 1980 (ministère de l'environnement et du cadre de vie) relative à la responsabilité des délégués régionaux à l'architecture et à l'environnement en matière de protection des sites, abords et paysages.

Ministère de l'équipement, du logement, des transports et de la mer, direction de l'architecture et de l'urbanisme (sous-direction des espaces protégés).

II. - PROCÉDURE D'INSTITUTION

A. - PROCÉDURE

a) *Inscription sur l'inventaire des sites* (Décret n° 69-603 du 13 juin 1969)

Sont susceptibles d'être portés sur cet inventaire, les monuments naturels et les sites qui ne présentent pas un intérêt exceptionnel mais dont l'évolution doit être rigoureusement suivie sur le plan paysager, non seulement du point de vue de la qualité de l'architecture, mais également de nombreux autres composants du paysage. L'autorité administrative a le pouvoir d'inscrire sur l'inventaire des sites, non seulement les terrains présentant en eux-mêmes du point de vue historique, scientifique, légendaire ou pittoresque un intérêt général, mais aussi dans la mesure où la nature du site le justifie, les parcelles qui contribuent à la sauvegarde de ces sites (Conseil d'Etat, 10 octobre 1973, S.C.I. du 27-29, rue Molitor : Dr. adm. 1973, n° 324).

Cette procédure peut ouvrir la voie à un classement ultérieur.

L'inscription est prononcée par arrêté du ministre dans les attributions duquel le site se trouve placé, sur proposition ou après avis de la commission départementale des sites.

Le consentement des propriétaires n'est pas demandé (Conseil d'Etat, 13 mars 1935, époux Moranville : leb., p. 325 ; 23 février 1949, Angelyvy : leb., p. 767), mais l'avis de la (ou les) commune(s) intéressée(s) est requis avant consultation de la commission départementale des sites.

Si le maire ne fait pas connaître au préfet la réponse du conseil municipal dans le délai de trois mois à compter de la réception de la demande d'avis, cette réponse est réputée favorable (art. 1^{er} du décret du 13 juin 1969).

L'arrêté ne comporte pas nécessairement la liste des parcelles cadastrales inscrites sur l'inventaire ; des limites naturelles dès lors qu'elles s'appuient sur une délimitation cadastrale (rivières, routes...) peuvent être utilisées.

S'agissant de la motivation de l'arrêté, le Conseil d'Etat dans une décision du 26 juillet 1985, Mme Robert Margat (Dr. adm. 1985, n° 510), confirmée par une autre décision en date du 7 novembre 1986 Geouffre de la Pradelle (AJDA 1987, p. 124, note X. Prétot), a jugé qu'une décision de classement d'un site ne présentant pas le caractère d'une décision administrative individuelle et que la circulaire de 1980 n'ayant pas valeur réglementaire, cette décision n'avait pas à être motivée. Cette jurisprudence doit être transposée pour la procédure d'inscription sur l'inventaire des sites.

b) *Classement du site*

Sont susceptibles d'être classés, les sites dont l'intérêt paysager est exceptionnel et qui méritent à cet égard d'être distingués et intégralement protégés et les sites présentant un caractère remarquable, qu'il soit artistique, historique, scientifique, légendaire ou pittoresque, qu'il convient de maintenir en l'état sauf si le ministre, dans les attributions duquel le site se trouve placé, autorise expressément la modification.

L'initiative du classement peut émaner de la commission départementale des sites.

Le classement est prononcé après enquête administrative dirigée par le préfet et après avis de la commission départementale des sites.

Le préfet désigne le chef de service chargé de conduire la procédure et fixe la date à laquelle celle-ci doit être ouverte et sa durée qui est comprise entre quinze et trente jours. Pendant la période de vingt jours consécutive à la fin de l'enquête, toute personne concernée par le projet peut faire valoir ses observations.

L'arrêté indique les heures et les lieux où le public peut prendre connaissance du projet de classement qui comporte une notice explicative contenant l'objet de la mesure de protection et éventuellement les prescriptions particulières de classement et un plan de délimitation du site.

Cet arrêté est inséré dans deux journaux dont au moins un quotidien dont la distribution est assurée dans les communes intéressées. Il est en outre publié dans ces communes par voie d'affichage (art. 4 du décret du 13 juin 1969).

Lorsque les propriétaires ont donné leur consentement, le classement est prononcé par arrêté du ministre compétent (classement amiable) sans que l'avis de la commission supérieure des sites soit obligatoire.

Si le consentement de tous les propriétaires n'est pas acquis, le classement est prononcé après avis de la commission supérieure des sites, par décret en Conseil d'Etat (classement d'office).

Lorsque le site est compris dans le domaine public ou privé de l'Etat, le ministre dans les attributions duquel le site se trouve placé et le ministre des finances donnent leur accord, le site est classé par arrêté du ministre compétent. Dans le cas contraire (accords non obtenus), le classement est prononcé par décret en Conseil d'Etat.

Lorsque le site est compris dans le domaine public ou privé d'un département, d'une commune ou appartient à un établissement public, le classement est prononcé par arrêté du ministre compétent si la personne publique propriétaire consent à ce classement. Dans le cas contraire, il est prononcé par décret en Conseil d'Etat après avis de la commission supérieure des sites.

Le classement d'un lac privé ou d'un cours d'eau dont le lit est propriété privée, nécessite, lorsqu'il peut produire une énergie électrique permanente (été comme hiver) d'au moins 50 kilowatts, l'avis des ministres intéressés (art. 6 et 8 de la loi du 2 mai 1930).

Cet avis doit être formulé dans un délai de trois mois. En cas d'accord entre les ministres, le classement est prononcé par arrêté, dans le cas contraire par décret en Conseil d'Etat.

La protection d'un site ou d'un monument naturel peut faire l'objet d'un projet de classement. Dans ce cas, les intéressés sont invités à présenter leurs observations. Pour ce faire, une enquête publique est prévue, dont les modalités sont fixées par le décret du 13 juin 1969 dans son article 4.

*c) Zones de protection
(Titre III, loi du 2 mai 1930)*

La loi du 2 mai 1930 dans son titre III avait prévu l'établissement d'une zone de protection autour des monuments classés ou des sites classés ou inscrits, lorsque la protection concernait des paysages très étendus et que leur classement aurait dépassé le but à atteindre ou encore aurait été trop onéreux.

La loi n° 83-8 du 7 janvier 1983 abroge les articles 17 à 20 et 28 de la loi du 2 mai 1930, relatifs à la zone de protection de cette loi. Toutefois, les zones de protection créées en application de la loi de 1930 continuent à produire leurs effets jusqu'à leur suppression ou leur remplacement par des zones de protection du patrimoine architectural et urbain.

B. - INDEMNISATION

a) Inscription sur l'inventaire des sites

Aucune indemnité n'est prévue compte tenu qu'il s'agit de servitudes peu gênantes pour les propriétaires.

b) Classement

Peut donner lieu à indemnité au profit des propriétaires s'il entraîne une modification de l'état ou de l'utilisation des lieux déterminant un préjudice direct, matériel et certain. La demande doit être présentée par le propriétaire dans le délai de six mois à dater de la mise en demeure.

A défaut d'accord amiable, l'indemnité est fixée par le juge de l'expropriation.

c) Zone de protection

L'indemnité est prévue comme en matière de classement, mais le propriétaire dispose d'un délai d'un an après la notification du décret pour faire valoir ses réclamations devant les tribunaux judiciaires.

C. - PUBLICITÉ

a) Inscription sur l'inventaire des sites

Insertion de l'arrêté prononçant l'inscription dans deux journaux dont au moins un quotidien dont la distribution est assurée dans les communes intéressées.

L'insertion est renouvelée au plus tard le dernier jour du mois qui suit la première publication.

Affichage en mairie et à tout autre endroit habituellement utilisé pour l'affichage des actes publics, pour une durée qui ne peut être inférieure à un mois.

Publication annuelle au *Journal officiel* de la République française et insertion au recueil des actes administratifs du département.

La décision d'inscription est notifiée aux propriétaires (lorsque leur nombre est inférieur à cent) des parcelles concernées, faute de quoi la décision ne leur serait pas opposable (Conseil d'Etat, 6 octobre 1976, ministre des aff. cult. et assoc. des habitants de Roquebrune ; Conseil d'Etat, 14 décembre 1981, Société centrale d'affichage et de publicité : *Leb.*, p. 466).

Une publicité collective peut être substituée à la notification individuelle dans les cas où le nombre de propriétaires est supérieur à cent ou lorsque l'administration est dans l'impossibilité de connaître l'identité ou le domicile des propriétaires (art. 4 nouveau de la loi du 2 mai 1930, loi du 28 décembre 1967, article 2 du décret du 13 juin 1969). Cette publicité est réalisée à la diligence du préfet.

b) *Classement*

Publication au *Journal officiel* de la République française.

Notification au propriétaire lorsque la décision comporte des prescriptions particulières tendant à modifier l'état ou l'utilisation des lieux (décret n° 69-607 du 13 juin 1969).

c) *Zone de protection*

La publicité est la même que pour le classement.

III. - EFFETS DE LA SERVITUDE

A. - PRÉROGATIVES DE LA PUISSANCE PUBLIQUE

1° **Prérogatives exercées directement par la puissance publique**

a) *Inscription sur l'inventaire des sites*

Si le propriétaire a procédé à des travaux autres que l'exploitation courante ou l'entretien normal sans en avoir avisé le maire 4 mois à l'avance, l'interruption des travaux peut être ordonnée, soit sur réquisition du ministère public agissant à la requête du maire, du fonctionnaire compétent ou de l'une des associations visées à l'article L. 480-1 du code de l'urbanisme, soit même d'office, par le juge d'instruction saisi des poursuites ou par le tribunal correctionnel.

Le maire peut également, si l'autorité judiciaire ne s'est pas encore prononcée, ordonner par arrêté motivé l'interruption des travaux.

Le maire peut être chargé de l'exécution de la décision judiciaire et prendre toute mesure de coercition nécessaire notamment procéder à la saisie des matériaux approvisionnés ou du matériel de chantier (art. 22 nouveau de la loi du 28 décembre 1967).

b) *Instance de classement d'un site*

Si une menace pressante pèse sur un site, le ministre peut ouvrir une instance de classement, sans instruction préalable. Cette mesure conservatoire s'applique immédiatement, dès notification au préfet et au propriétaire. Lorsque l'identité ou le domicile du propriétaire sont inconnus, la notification est valablement faite au maire qui en assure l'affichage et, le cas échéant, à l'occupant des lieux.

L'instance de classement vaut pendant une année et emporte tous les effets du classement (art. 9 de la loi du 2 mai 1930, arrêts du Conseil d'Etat du 24 novembre 1978, Dame Lamarche Jacomet, et 12 octobre 1979, commune de Trégastel : *Dr. adm.* 1979, n° 332).

Elle a pour objet, non de subordonner la validité du classement à la notification du projet aux propriétaires intéressés, mais de conférer à l'administration la faculté de faire obstacle à la modification de l'état ou de l'aspect des lieux, dès avant l'intervention de l'arrêté ou du décret prononçant le classement (Conseil d'Etat, 31 mars 1978, société Cap-Bénat).

2° Obligations de faire imposées au propriétaire

a) Inscription sur l'inventaire des sites

(Art. 4, loi du 2 mai 1930)

Obligation pour le propriétaire d'aviser le préfet quatre mois à l'avance de son intention d'entreprendre des travaux autres que ceux d'exploitation courante ou d'entretien normal (art. 4 de la loi du 2 mai 1930, art. 3 de la loi du 28 décembre 1967 et circulaire du 19 novembre 1969).

A l'expiration de ce délai, le silence de l'administration équivaut à une acceptation ; le propriétaire peut alors entreprendre les travaux envisagés, sous réserve du respect des règles relatives au permis de construire.

Lorsque l'exécution des travaux nécessitent la délivrance d'un permis de construire, la demande de permis tient lieu de la déclaration préalable prévue à l'article 4 de la loi du 2 mai 1930. Le permis de construire est délivré après avis de l'architecte des bâtiments de France ; cet avis est réputé favorable faute de réponse dans le délai d'un mois suivant la transmission de la demande de permis de construire par l'autorité chargée de son instruction, sauf si l'architecte des bâtiments de France fait connaître dans ce délai, par une décision motivée, à cette autorité, son intention d'utiliser un délai plus long qui ne peut en tout état de cause excéder deux mois (art. R. 421-38-5 du code de l'urbanisme).

Lorsque l'exécution des travaux est subordonnée à la délivrance d'un permis de démolir, la demande de permis tient lieu de la déclaration préalable prévue à l'article 4 de la loi du 2 mai 1930 (art. L. 430-8 du code de l'urbanisme). Dans ce cas le permis de démolir doit être conforme à l'avis du ministre chargé des sites, ou de son délégué (art. R. 430-12 du code de l'urbanisme). En outre, le ministre chargé de l'urbanisme peut, soit d'office, soit à la demande d'un autre ministre, évoquer tout dossier et prendre les décisions nécessaires conjointement avec le ministre intéressé (art. R. 430-15-7 du code de l'urbanisme).

Lorsqu'un immeuble menaçant ruine est situé dans un site inscrit, sa réparation ou sa démolition ne peut être ordonnée par le maire conformément aux articles L. 511-1 et L. 511-2 du code de la construction et de l'habitation, qu'après avis de l'architecte des bâtiments de France. Cet avis est réputé délivré en l'absence de réponse dans le délai de huit jours. En cas de péril imminent donnant lieu à application de la procédure prévue à l'article L. 511-3 du code de la construction et de l'habitation, le maire informe l'architecte des bâtiments de France en même temps qu'il adresse l'avertissement au propriétaire (art. R. 430-26 du code de l'urbanisme).

Lorsqu'un immeuble insalubre est situé dans un site inscrit, sa démolition ne peut être ordonnée par le préfet en application de l'article 28 du code de la santé publique qu'après avis de l'architecte des bâtiments de France. Cet avis est réputé délivré en l'absence de réponse dans un délai de quinze jours (art. R. 430-27 du code de l'urbanisme).

Lorsque l'exécution des travaux est subordonnée à la délivrance d'une autorisation d'utilisation du sol en application des dispositions du titre II du livre IV de la deuxième partie du code de l'urbanisme, la demande d'autorisation tient lieu de la déclaration préalable (art. 1^{er} du décret n° 77-734 du 7 juillet 1977 modifiant l'article 17 bis du décret n° 70-288 du 31 mars 1970).

La décision est de la compétence du maire.

L'administration ne peut s'opposer aux travaux qu'en ouvrant une instance de classement.

Lorsque les travaux sont exemptés de permis de construire, mais soumis au régime de déclaration en application de l'article L. 422-2 du code de l'urbanisme, le service instructeur consulte les autorités mentionnées à l'article R. 421-38-5 du code de l'urbanisme. Les autorités ainsi consultées font connaître à l'autorité compétente leur opposition ou les prescriptions qu'elles demandent dans un délai d'un mois à dater de la réception de la demande d'avis par l'autorité consultée. A défaut de réponse dans ce délai, elles sont réputées avoir émis un avis favorable (art. R. 422-8 du code de l'urbanisme).

b) *Classement d'un site et instance de classement*
(Art. 9 et 12 de la loi du 2 mai 1930)

Obligation pour le propriétaire d'obtenir une autorisation avant l'exécution de tous les travaux susceptibles de détruire ou de modifier l'état ou l'aspect des lieux. Cette disposition vise notamment, la construction (interdiction de bâtir, règles de hauteur, aspect extérieur des immeubles), la transformation, la démolition d'immeubles, l'ouverture de carrières, la transformation des lignes aériennes de distribution électrique ou téléphonique, etc.

Cette autorisation spéciale est délivrée soit :

- par le préfet pour les ouvrages mentionnés à l'article R. 421-1 du code de l'urbanisme à l'exception de ceux prévus au 2 de cet article, pour les constructions et travaux ou ouvrages exemptés de permis de construire en application du deuxième alinéa de l'article R. 422-1 et de l'article R. 422-2 du code de l'urbanisme, pour l'édification ou la modification des clôtures ;

- par le ministre chargé des sites dans tous les autres cas, ainsi que lorsque ce ministre a décidé d'évoquer le dossier (art. 2 du décret n° 88-1124 du 15 décembre 1988 modifiant l'article 9 de la loi du 2 mai 1930).

La commission départementale des sites et éventuellement la commission supérieure doivent être consultées préalablement à la décision ministérielle.

Le permis de construire étant subordonné à un accord exprès, le pétitionnaire ne pourra bénéficier d'un permis tacite (art. R.421-12 et R. 421-19 du code de l'urbanisme).

Lorsque les travaux sont exemptés de permis de construire mais soumis au régime de déclaration en application de l'article L. 422-2 du code de l'urbanisme, le service instructeur consulte les autorités mentionnées à l'article R. 421-38-6 II du code de l'urbanisme.

Les autorités ainsi consultées font connaître à l'autorité compétente leur opposition ou les prescriptions qu'elles demandent dans un délai d'un mois à dater de la réception de la demande d'avis par l'autorité consultée. A défaut de réponse dans ce délai, elles sont réputées avoir émis un avis favorable (art. R. 422-8 du code de l'urbanisme).

La démolition des immeubles dans les sites classés demeure soumise aux dispositions de la loi du 2 mai 1930 modifiée (art. L. 430-1, dernier alinéa, du code de l'urbanisme).

Lorsque les travaux projetés nécessitent une autorisation au titre des installations et travaux divers du code de l'urbanisme, l'autorisation exigée par l'article R. 442-2 du code de l'urbanisme tient lieu de l'autorisation exigée en vertu de l'article 9 (instance de classement) et 12 (classement) de la loi du 2 mai 1930 sur les sites, et ce sur les territoires mentionnés à l'article R. 442-1 dudit code, où s'appliquent les dispositions de l'article R. 442-2 du code de l'urbanisme.

Dans les communes où un plan d'occupation des sols n'a pas été approuvé, cette autorisation est délivrée par le préfet (art. R. 442-6-4 [3°] du code de l'urbanisme).

Obligation pour le vendeur de prévenir l'acquéreur de l'existence de la servitude et de signaler l'aliénation au ministre compétent.

Obligation pour le propriétaire à qui l'administration a notifié l'intention de classement de demander une autorisation avant d'apporter une modification à l'état des lieux et à leur aspect, et ce pendant une durée de douze mois à dater de la notification (mesures de sauvegarde : art. 9 nouveau de la loi du 2 mai 1930, loi du 28 décembre 1967).

c) *Zone de protection du site*
(Art. 17 de la loi du 2 mai 1930)

Les effets de l'établissement d'une zone varient selon les cas d'espèce, puisque c'est le décret de protection qui détermine exactement les servitudes imposées au fonds.

Lorsque les travaux nécessitent un permis de construire, le dit permis ne peut être délivré qu'avec l'accord exprès du ministre chargé des sites ou de leur délégué ou encore de l'autorité mentionnée dans le décret instituant la zone de protection (art. R. 421-38-6 du code de l'urbanisme).

Le pétitionnaire ne pourra bénéficier d'un permis de construire tacite (art. R. 421-12 et R. 421-19 du code de l'urbanisme).

Lorsque les travaux sont soumis au régime de déclaration en application de l'article L. 422-2 du code de l'urbanisme, le service instructeur consulte les autorités mentionnées à l'article R. 421-38-6 II du code de l'urbanisme. Les autorités ainsi consultées font connaître à

l'autorité compétente leur opposition ou les prescriptions qu'elles demandent dans un délai d'un mois à dater de la réception de la demande d'avis par l'autorité consultée. A défaut de réponse dans ce délai, elles sont réputées avoir émis un avis favorable (art. R. 422-8 du code de l'urbanisme).

Le permis de démolir visé aux articles L. 430-1 et suivants du code de l'urbanisme, tient lieu de l'autorisation de démolir prévue par la loi du 2 mai 1930 sur les sites (article L. 430-1 du code de l'urbanisme). Dans ce cas, le permis de démolir doit être conforme à l'avis du ministre des sites ou de son délégué.

B. - LIMITATIONS AU DROIT D'UTILISER LE SOL

1° Obligations passives

a) *Inscription sur l'inventaire des sites*

Interdiction de toute publicité, sauf dérogation (dans les formes prévues à la section 4 de la loi n° 79-1150 du 29 décembre 1979 relative à la publicité, aux enseignes et préenseignes, modifiée par la loi n° 85-729 du 18 juillet 1985) dans les sites inscrits à l'inventaire et dans les zones de protection délimitées autour de ceux-ci (art. 7 de la loi de 1979).

Les préenseignes sont soumises aux dispositions mentionnées ci-dessus concernant la publicité (art. 18 de la loi du 29 décembre 1979).

L'installation des enseignes est soumise à autorisation dans les zones visées ci-dessus (art. 17 de la loi du 29 décembre 1979).

Interdiction d'établir des campings sauf autorisation préfectorale (décret n° 59-275 du 7 février 1959 et décret d'application n° 68-134 du 9 février 1968) ou de créer des terrains aménagés en vue du stationnement des caravanes (art. R. 443.9 du code de l'urbanisme). Obligation pour le maire de faire connaître par affichage et panneaux ces réglementations.

b) *Classement du site et instance de classement*

Interdiction de toute publicité sur les monuments naturels et dans les sites classés (art. 4 de la loi du 29 décembre 1979). Les préenseignes sont soumises à la même interdiction (art. 18 de la loi du 29 décembre 1979).

L'installation d'une enseigne est soumise à autorisation dans les zones visées ci-dessus (art. 17 de la loi du 29 décembre 1979).

Interdiction à quiconque d'acquérir un droit de nature à modifier le caractère et l'aspect des lieux.

Interdiction d'établir une servitude conventionnelle sauf autorisation du ministre compétent.

Interdiction d'établir des campings sauf autorisation ministérielle accordée après avis de la commission départementale et supérieure des sites (décret n° 59-275 du 7 février 1959 et décret d'application n° 68-134 du 9 février 1968), ou de créer des terrains aménagés en vue du stationnement des caravanes (art. R. 443-9 du code de l'urbanisme). Obligation pour le maire de faire connaître ces réglementations par affichage et panneaux.

c) *Zone de protection d'un site*

Obligation pour le propriétaire des parcelles situées dans une telle zone de se soumettre aux servitudes particulières à chaque secteur déterminé par le décret d'institution et relatives aux servitudes de hauteur, à l'interdiction de bâtir, à l'aspect esthétique des constructions... La commission supérieure des sites est, le cas échéant, consultée par les préfets ou par le ministre compétent préalablement aux décisions d'autorisation.

Interdiction de toute publicité, sauf dérogation dans les formes prévues à la section 4 de la loi du 29 décembre 1979, dans les zones de protection délimitées autour d'un site classé (art. 7 de la loi de 1979).

Les préenseignes sont soumises aux dispositions mentionnées ci-dessus, en ce qui concerne la publicité (art. 18 de la loi de 1979).

Interdiction en règle générale d'établir des campings et terrains aménagés en vue du stationnement des caravanes.

2° Droits résiduels du propriétaire

a) *Inscription sur l'inventaire des sites*

Possibilité pour le propriétaire de procéder à des travaux d'exploitation courante en ce qui concerne les fonds ruraux et d'entretien normal pour les édifices dans les conditions mentionnées au § A 2° a.

b) *Classement d'un site*

Possibilité pour le propriétaire de procéder aux travaux pour lesquels il a obtenu l'autorisation dans les conditions visées au § A 2° b.

LOI DU 2 MAI 1930
relative à la protection des monuments naturels et des sites
de caractère artistique, historique, scientifique, légendaire ou pittoresque
(Journal officiel du 4 mai 1930)

TITRE I^{er}

ORGANISMES

Art. 1^{er} (Ordonnance n° 45-2633 du 2 novembre 1945, art. 1^{er}). - « Il est institué dans chaque département une commission dite commission des sites, perspectives et paysages. »

(2^e alinéa abrogé par l'article 1^{er} du décret n° 70-288 du 31 mars 1970.)

Art. 2. - (Abrogé par l'article 1^{er} du décret n° 70-288 du 31 mars 1970.)

Art. 3. - (Ordonnance n° 45-2633 du 2 novembre 1945, art. 3.) - « Il est institué auprès du ministre des affaires culturelles une commission dite commission supérieure des sites, perspectives et paysages. »

(2^e et 3^e alinéas abrogés par l'article 1^{er} du décret n° 70-288 du 31 mars 1970.)

(Ordonnance n° 45-2633 du 2 novembre 1945, art. 3.) - « La composition et les modalités de fonctionnement de la commission supérieure des sites, perspectives et paysages et de la section permanente sont déterminées par le règlement d'administration publique prévu à l'article 27 ci-après. »

TITRE II

INVENTAIRE ET CLASSEMENT DES MONUMENTS NATURELS ET DES SITES

Art. 4 (Loi n° 67-1174 du 28 décembre 1967, art. 3). - Il est établi dans chaque département une liste des monuments naturels et des sites dont la conservation ou la préservation présente, au point de vue artistique, historique, scientifique, légendaire ou pittoresque, un intérêt général.

La commission départementale des sites, perspectives et paysages prend l'initiative des inscriptions qu'elle juge utiles et donne son avis sur les propositions d'inscription qui lui sont soumises, après en avoir informé le conseil municipal de la commune intéressée et avoir obtenu son avis.

L'inscription sur la liste est prononcée par arrêté du ministre des affaires culturelles. Un décret en Conseil d'Etat fixe la procédure selon laquelle cette inscription est notifiée aux propriétaires ou fait l'objet d'une publicité. La publicité ne peut être substituée à la notification que dans les cas où celle-ci est rendue impossible du fait du nombre élevé de propriétaires d'un même site ou monument naturel, ou de l'impossibilité pour l'administration de connaître l'identité ou le domicile du propriétaire.

L'inscription entraîne, sur les terrains compris dans les limites fixées par l'arrêté, l'obligation pour les intéressés de ne pas procéder à des travaux autres que ceux d'exploitation courante en ce qui concerne les fonds ruraux et d'entretien normal en ce qui concerne les constructions, sans avoir avisé, quatre mois d'avance, l'administration de leur intention.

Art. 5. - Les monuments naturels et les sites inscrits ou non sur la liste dressée par la commission départementale peuvent être classés dans les conditions et selon les distinctions établies par les articles ci-après.

La commission départementale des monuments naturels et des sites prend l'initiative des classements qu'elle juge utile et donne son avis sur les propositions de classement qui lui sont soumises.

Lorsque la commission supérieure est saisie directement d'une demande de classement, celle-ci est renvoyée à la commission départementale aux fins d'instruction et, le cas échéant, de propositions de classement. En cas d'urgence, le ministre fixe à la commission départementale un délai pour émettre son avis. Faute par elle de se prononcer dans ce délai, le ministre consulte la commission supérieure et donne à la demande la suite qu'elle comporte.

Art. 5-1 (Loi n° 67-1174 du 28 décembre 1967, art. 4). - Lorsqu'un monument naturel ou un site appartenant en tout ou partie à des personnes autres que celles énumérées aux articles 6 et 7 fait l'objet d'un projet de classement, les intéressés sont invités à présenter leurs observations selon une procédure qui sera fixée par décret en Conseil d'Etat.

Art. 6. - Le monument naturel ou le site compris dans le domaine public ou privé de l'Etat est classé par arrêté du ministre des affaires culturelles, en cas d'accord avec le ministre dans les attributions duquel le monument naturel ou le site se trouve placé, ainsi qu'avec le ministre des finances.

Il en est de même toutes les fois qu'il s'agit de classer un lac ou un cours d'eau susceptible de produire une puissance permanente de 50 kilowatts d'énergie électrique.

Dans le cas contraire, le classement est prononcé par un décret en Conseil d'Etat.

Art. 7. - Le monument naturel ou le site compris dans le domaine public ou privé d'un département ou d'une commune ou appartenant à un établissement public est classé par arrêté du ministre des affaires culturelles, s'il y a consentement de la personne publique propriétaire.

Dans le cas contraire, le classement est prononcé, après avis de la commission supérieure des monuments naturels et des sites, par un décret en Conseil d'Etat.

Art. 8 (Loi n° 67-1174 du 28 décembre 1967, art. 5). - Le monument naturel ou le site appartenant à toute autre personne que celles énumérées aux articles 6 et 7 est classé par arrêté du ministre des affaires culturelles, après avis de la commission départementale des sites, perspectives et paysages, s'il y a consentement du propriétaire. L'arrêté détermine les conditions du classement.

A défaut du consentement du propriétaire, le classement est prononcé, après avis de la commission supérieure, par décret en Conseil d'Etat. Le classement peut donner droit à indemnité au profit du propriétaire s'il entraîne une modification à l'état ou à l'utilisation des lieux déterminant un préjudice direct, matériel et certain.

La demande d'indemnité doit être produite dans le délai de six mois à dater de la mise en demeure faite au propriétaire de modifier l'état ou l'utilisation des lieux en application des prescriptions particulières de la décision de classement. A défaut d'accord amiable, l'indemnité est fixée par le juge de l'expropriation.

Si le Gouvernement entend ne pas donner suite au classement d'office dans les conditions ainsi fixées, il peut, à tout moment de la procédure, et au plus tard dans le délai de trois mois à compter de la notification de la décision judiciaire, abroger le décret de classement.

Le classement d'un lac ou d'un cours d'eau pouvant produire une énergie électrique permanente d'au moins 50 kilowatts ne pourra être prononcé qu'après avis des ministres intéressés. Cet avis devra être formulé dans le délai de trois mois, à l'expiration duquel il pourra être passé outre.

En cas d'accord avec les ministres intéressés, le classement peut être prononcé par arrêté du ministre des affaires culturelles. Dans le cas contraire, il est prononcé par décret en Conseil d'Etat.

Art. 8 bis (Abrogé par l'article 41 de la loi n° 76-629 du 10 juillet 1976.)

Art. 9 (Loi n° 67-1174 du 28 décembre 1967, art. 6). - A compter du jour où l'administration des affaires culturelles notifie au propriétaire d'un monument naturel ou d'un site son intention d'en poursuivre le classement, aucune modification ne peut être apportée à l'état des lieux ou à leur aspect pendant un délai de douze mois, sauf autorisation spéciale (Décret n° 88-1124 du 15 décembre 1988, art. 1^{er}-a) et sous réserve de l'exploitation courante des fonds ruraux et de l'entretien normal des constructions.

Lorsque l'identité ou le domicile du propriétaire sont inconnus, la notification est valablement faite au maire qui en assure l'affichage et, le cas échéant, à l'occupant des lieux.

Art. 10 (Décret n° 59-89 du 7 janvier 1959, art. 16-1). - Tout arrêté ou décret prononçant un classement est publié, par les soins de l'administration des affaires culturelles, au bureau des hypothèques de la situation de l'immeuble classé.

Cette publication qui ne donne lieu à aucune perception au profit du Trésor, est faite dans les formes et de la manière prescrites par les lois et règlements concernant la publicité foncière.

Art. 11. - Les effets du classement suivent le monument naturel ou le site classé, en quelques mains qu'il passe.

Quiconque aliène un monument naturel ou un site classé est tenu de faire connaître à l'acquéreur l'existence du classement.

Toute aliénation d'un monument naturel ou d'un site classé doit, dans les quinze jours de sa date, être notifiée au ministre des affaires culturelles par celui qui l'a consentie.

Art. 12 (Loi n° 67-1174 du 28 décembre 1967, art. 7). - Les monuments naturels ou les sites classés ne peuvent ni être détruits, ni être modifiés dans leur état ou leur aspect, sauf autorisation spéciale (Décret n° 88-1124 du 15 décembre 1988, art. 1^{er}-b).

Art. 13. - Aucun monument naturel ou site classé ou proposé pour le classement ne peut être compris dans une enquête aux fins d'expropriation pour cause d'utilité publique, qu'après que le ministre des affaires culturelles aura été appelé à présenter ses observations.

Nul ne peut acquérir par prescription, sur un monument naturel ou sur un site classé, de droit de nature à modifier son caractère ou à changer l'aspect des lieux.

Aucune servitude ne peut être établie par convention sur un monument naturel ou un site classé qu'avec l'agrément du ministre des affaires culturelles.

Art. 14 (Décret n° 59-89 du 7 janvier 1959, art. 16-2). - « Le déclassement total ou partiel d'un monument ou d'un site classé est prononcé, après avis des commissions départementale ou supérieure, par décret en Conseil d'Etat. Le déclassement est notifié aux intéressés et publié au bureau des hypothèques de la situation des biens, dans les mêmes conditions que le classement. »

Le décret de déclassement détermine, sur avis conforme du Conseil d'Etat, s'il y a lieu ou non à la restitution de l'indemnité prévue à l'article 8 ci-dessus.

Art. 15 (Abrogé par l'article 56 de l'ordonnance n° 58-997 du 23 octobre 1958.)

Art. 16. - A compter du jour où l'administration des affaires culturelles notifie au propriétaire d'un monument naturel ou d'un site non classé son intention d'en poursuivre l'expropriation, tous les effets du classement s'appliquent de plein droit à ce monument naturel ou à ce site. Ils cessent de s'appliquer si la déclaration d'utilité publique n'intervient pas dans les « douze mois » de cette notification. Lorsque l'utilité publique a été déclarée, l'immeuble peut être classé sans autre formalité par arrêté du ministre des affaires culturelles.

TITRE III

SITES PROTÉGÉS

(Articles 17 à 20 abrogés par la loi n° 83-8 du 7 janvier 1983) (1)

TITRE IV

DISPOSITIONS PÉNALES

Art. 21. (Loi n° 76-1285 du 31 décembre 1976, art. 48-1). - Sont punies d'une amende de (Loi n° 77-1468 du 30 décembre 1977, art. 6.) « 2 000 à 60 000 francs » les infractions aux dispositions des articles 4 (alinéa 4), 11 (alinéas 2 et 3) et 13 (alinéa 3) de la présente loi.

Sont punies des peines prévues à l'article L. 480-4 du code de l'urbanisme les infractions aux dispositions des articles 9 (alinéa 1) et 12 ainsi qu'aux prescriptions des décrets prévus à l'article 19 (alinéa 1) de la présente loi.

Les dispositions des articles L. 480-1, L. 480-2, L. 480-3 et L. 480-5 à L. 480-9 du code de l'urbanisme sont applicables aux infractions à l'alinéa 4 de l'article 4 de la présente loi et aux dispositions visées au précédent alinéa, sous la seule réserve des conditions suivantes :

Les infractions sont constatées en outre par les fonctionnaires et les agents commissionnés à cet effet par le ministre chargé des sites et par les fonctionnaires et agents commissionnaires et assermentés pour les infractions en matière forestière, de chasse et de pêche.

Pour l'application de l'article L. 480-5, le tribunal statue soit sur la mise en conformité des lieux avec les prescriptions formulées par le ministre chargé des sites, soit sur leur rétablissement dans leur état antérieur.

Le droit de visite prévu à l'article L. 460-1 du code de l'urbanisme est ouvert aux représentants du ministre chargé des sites ; l'article L. 480-12 est applicable.

(Les articles 21-1 à 21-8 sont abrogés par l'article 48-II de la loi n° 76-1285 du 31 décembre 1976.)

Art. 22. - Quiconque aura intentionnellement détruit, mutilé ou dégradé un monument naturel ou un site classé ou inscrit sera puni des peines portées à l'article 257 du code pénal, sans préjudice de tous dommages-intérêts.

Art. 23. - L'article 463 du code pénal est applicable dans les cas prévus aux deux articles précédents.

TITRE V

DISPOSITIONS DIVERSES

Art. 24. - (Décret n° 65-515 du 30 juin 1965, art. 1^{er}.) « L'établissement public institué par la loi du 10 juillet 1914 prend la dénomination de « Caisse nationale des monuments historiques et des sites. »

Elle peut recueillir et gérer des fonds destinés à être mis à la disposition du ministre des affaires culturelles en vue de la conservation ou de l'acquisition des monuments naturels et des sites classés ou proposés pour le classement.

(3^e alinéa abrogé par l'article 8 du décret n° 65-515 du 30 juin 1965.)

Art. 25. - Les recettes de la Caisse nationale des monuments historiques et des sites seront déterminées par la prochaine loi de finances.

Art. 26. - Les dispositions de la présente loi sont applicables aux monuments naturels et aux sites régulièrement classés avant sa promulgation conformément aux dispositions de la loi du 21 avril 1906.

Il sera dressé, pour chacun de ces monuments naturels et de ces sites, un extrait de l'arrêté de classement reproduisant tout ce qui le concerne. Cet extrait sera transcrit au bureau des hypothèques de la situation de l'immeuble par les soins de l'administration des affaires culturelles. Cette transcription ne donnera lieu à aucune perception au profit du Trésor.

Dans un délai de trois mois, la liste des sites et monuments naturels classés avant la promulgation de la présente loi sera publiée au *Journal officiel*. Cette liste sera tenue à jour. Dans le courant du premier trimestre de chaque année sera publiée au *Journal officiel* la nomenclature des monuments naturels et des sites classés ou protégés au cours de l'année précédente.

Art. 27. - Un règlement d'administration publique (2) contresigné du ministre des finances et du ministre des affaires culturelles déterminera les détails d'application de la présente loi, et notamment la composition et le mode d'élection des membres, autres que les membres de droit, des commissions prévues aux

(1) Les articles 17 à 20 (titre III) sont abrogés par l'article 72 de la loi n° 83-8 du 7 janvier 1983. Toutefois les zones de protection créées en application des articles précités de la loi du 2 mai 1930 continuent à produire leurs effets jusqu'à leur suppression ou leur remplacement par des zones de protection du patrimoine architectural et urbain.

(2) Décret n° 70-288 du 31 mars 1970.

articles 1^{er} et 3, ainsi que les dispositions spéciales relatives à la commission des monuments naturels et des sites du département de la Seine, les attributions de la section permanente des commissions départementales et les indemnités de déplacement qui pourront être allouées aux membres des différentes commissions (1).

Art. 28. *(Abrogé par la loi n° 83-8 du 7 janvier 1983, art. 72.)*

Art. 29. *(Implicitement abrogé depuis l'accession à l'indépendance des anciennes colonies et de l'Algérie.)*

Art. 30. - La loi du 21 avril 1906 organisant la protection des sites et monuments naturels de caractère artistique est abrogée.

(1) Décret n° 68-642 du 9 juillet 1968.

DÉCRET N° 69-607 DU 13 JUIN 1969
portant application des articles 4 et 5-1
de la loi modifiée du 2 mai 1930 sur la protection des sites

(Journal officiel du 17 juin 1969)

Le Premier ministre,

Sur le rapport du ministre d'Etat chargé des affaires culturelles, du garde des sceaux, ministre de la justice, du ministre de l'intérieur, du ministre de l'économie et des finances, du ministre de l'équipement et du logement et du ministre de l'agriculture,

Vu la loi du 2 mai 1930 réorganisant la protection des monuments naturels et des sites, modifiée notamment par le titre II de la loi n° 67-1174 du 28 décembre 1967 ;

Vu la loi n° 65-947 du 10 novembre 1965 étendant aux départements d'outre-mer le champ d'application de plusieurs lois relatives à la protection des sites et des monuments historiques ;

Vu le décret n° 47-593 du 23 août 1947 portant règlement d'administration publique pour l'application de la loi du 2 mai 1930, modifié par le décret n° 58-102 du 31 janvier 1958 ;

Vu le décret n° 66-649 du 26 août 1966 étendant aux départements d'outre-mer certaines dispositions de caractère réglementaire relatives à la protection des sites et des monuments historiques ;

Vu le décret n° 67-300 du 30 mars 1967 étendant aux départements d'outre-mer les décrets pris pour l'application de plusieurs lois relatives à la protection des sites et des monuments historiques ;

Le Conseil d'Etat (section de l'intérieur) entendu,

Décète :

Art. 1^{er}. - Le préfet communique la proposition d'inscription à l'inventaire des sites et monuments naturels pour avis du conseil municipal aux maires des communes dont le territoire est concerné par ce projet.

Si le maire ne fait pas connaître au préfet la réponse du conseil municipal dans le délai de trois mois à compter de la réception de la demande d'avis, cette réponse est réputée favorable.

Art. 2. - L'arrêté prononçant l'inscription sur la liste est notifié par le préfet aux propriétaires du monument naturel ou du site.

Toutefois, lorsque le nombre de propriétaires intéressés par l'inscription d'un même site ou monument naturel est supérieur à cent, il peut être substitué à la procédure de notification individuelle une mesure générale de publicité dans les conditions fixées à l'article 3.

Il est procédé également par voie de publicité lorsque l'administration est dans l'impossibilité de connaître l'identité ou le domicile des propriétaires.

Art. 3. - Les mesures de publicité prévues à l'article 2 (alinéas 2 et 3 ci-dessus) sont accomplies à la diligence du préfet, qui fait procéder à l'insertion de l'arrêté prononçant l'inscription dans deux journaux dont au moins un quotidien dont la distribution est assurée dans les communes intéressées. Cette insertion doit être renouvelée au plus tard le dernier jour du mois qui suit la première publication.

L'arrêté prononçant l'inscription est en outre publié dans ces communes, pendant une durée qui ne peut être inférieure à un mois, par voie d'affichage à la mairie et tous autres endroits habituellement utilisés pour l'affichage des actes publics ; l'accomplissement de ces mesures de publicité est certifié par le maire, qui en informe aussitôt le préfet.

L'arrêté prononçant l'inscription est ensuite publié au Recueil des actes administratifs du département. Il prend effet à la date de cette publication.

Art. 4. - L'enquête prévue à l'article 5-1 de la loi du 2 mai 1930 préalablement à la décision de classement est organisée par un arrêté du préfet qui désigne le chef de service chargé de conduire la procédure et fixe la date à laquelle celle-ci doit être ouverte et sa durée qui ne peut être inférieure à quinze jours ni supérieure à trente jours.

Cet arrêté précise les heures et les lieux où le public peut prendre connaissance du projet de classement qui comporte :

1° Une notice explicative indiquant l'objet de la mesure de protection, et éventuellement les prescriptions particulières de classement ;

2° Un plan de délimitation du site.

Ce même arrêté est inséré dans deux journaux dont au moins un quotidien dont la distribution est assurée dans les communes intéressées. Il est en outre publié dans ces communes par voie d'affichage ; l'accomplissement de ces mesures de publicité est certifié par le maire.

Art. 5. - Pendant un délai s'écoulant du premier jour de l'enquête au vingtième jour suivant sa clôture, toute personne intéressée peut adresser, par lettre recommandée avec demande d'avis de réception, des observations au préfet, qui en informe la commission départementale des sites, perspectives et paysages.

Pendant le même délai et selon les mêmes modalités, les propriétaires concernés font connaître au préfet, qui en informe la commission départementale des sites, perspectives et paysages, leur opposition ou leur consentement au projet de classement.

A l'expiration de ce délai, le silence du propriétaire équivaut à un défaut de consentement. Toutefois, lorsque l'arrêté de mise à l'enquête a été personnellement notifié au propriétaire, son silence à l'expiration du délai équivaut à un accord tacite.

Art. 6. - La décision de classement fait l'objet d'une publication au *Journal officiel*.

Art. 7. - Lorsque la décision de classement comporte des prescriptions particulières tendant à modifier l'état ou l'utilisation des lieux, elle doit être notifiée au propriétaire.

Cette notification s'accompagne de la mise en demeure d'avoir à mettre les lieux en conformité avec ces prescriptions particulières suivant les dispositions de l'article 8 (alinéa 3) de la loi du 2 mai 1930.

Art. 8. - La décision d'inscription ou de classement et le plan de délimitation du site seront reportés au plan d'occupation des sols du territoire concerné.

Art. 9. - Le ministre d'Etat chargé des affaires culturelles, le garde des sceaux, ministre de la justice, le ministre de l'intérieur, le ministre de l'économie et des finances, le ministre de l'équipement et du logement, le ministre de l'agriculture, le secrétaire d'Etat auprès du Premier ministre, chargé des départements et territoires d'outre-mer, le secrétaire d'Etat à l'intérieur et le secrétaire d'Etat à l'économie et aux finances sont chargés, chacun en ce qui le concerne, de l'exécution du présent décret, qui sera publié au *Journal officiel* de la République française.

Fait à Paris, le 13 juin 1969.

DÉCRET N° 70-288 DU 31 MARS 1970

abrogeant certaines dispositions de la loi du 2 mai 1930 relative à la protection des monuments naturels et des sites de caractère artistique, historique, scientifique, légendaire ou pittoresque et portant règlement d'administration publique sur la composition et le fonctionnement des commissions départementales et de la commission supérieure instituée en application de ladite loi

(Journal officiel du 4 avril 1970)

TITRE III

(Décret n° 77-49 du 19 janvier 1977, art. 8)

**DÉCLARATION PRÉALABLE DES PROJETS DE TRAVAUX
DANS LES SITES INSCRITS A L'INVENTAIRE**

Art. 17 bis. - La déclaration préalable, prévue à l'alinéa 4 de l'article 4 de la loi susvisée du 2 mai 1930, est adressée au préfet du département qui recueille l'avis de l'architecte des Bâtiments de France sur le projet.

(Décret n° 77-734 du 7 juillet 1977, art. 1er.) « Lorsque l'exécution des travaux est subordonnée à la délivrance d'un permis de construire ou d'un permis de démolir, la demande de permis tient lieu de la déclaration préalable.

« Lorsque l'exécution des travaux est subordonnée à la délivrance d'une autorisation d'utilisation du sol en application des dispositions du titre IV du livre IV de la deuxième partie du code de l'urbanisme, la demande d'autorisation tient lieu de la déclaration préalable. »

Art. 18. - Le ministre d'Etat chargé des affaires culturelles, le ministre de l'intérieur, le ministre de l'économie et des finances, le ministre délégué auprès du Premier ministre, chargé des départements et territoires d'outre-mer, et le secrétaire d'Etat auprès du Premier ministre, chargé de la fonction publique et des réformes administratives, sont chargés, chacun en ce qui le concerne, de l'exécution du présent décret, qui sera publié au *Journal officiel* de la République française.

Fait à Paris, le 31 mars 1970.

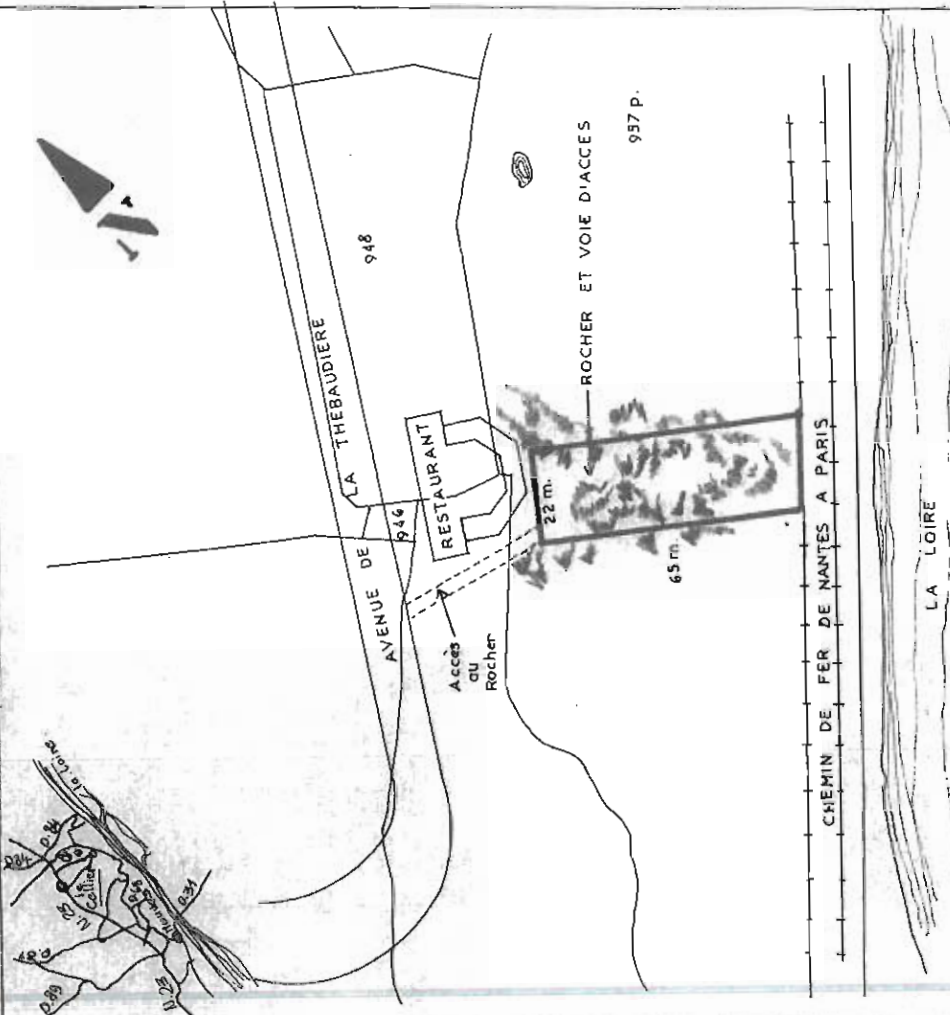
44-LOIRE - ATLANTIQUE 44-

CELLIER

ARRONDI: ANGENIS
CANTON: LIGNE

LA POINTE EXTREME DU ROCHER DE LA THEBAUDIÈRE.

Maché, n. au 200.000^e, N° 65, Pl. 17.



ECHELLE: 1/1250

PARTIE CLASSEE



La pointe extrême du Rocher de la Thébaudière commune du Cellier (Loire-Atlantique) formant assez sensiblement un rectangle de 65 m de long sur une largeur de 22 mètres au Nord Ouest, par laquelle on a accès à la propriété de même nom est classée parmi les sites et monuments naturels de caractère artistique, historique, scientifique, légendaire ou pittoresque.

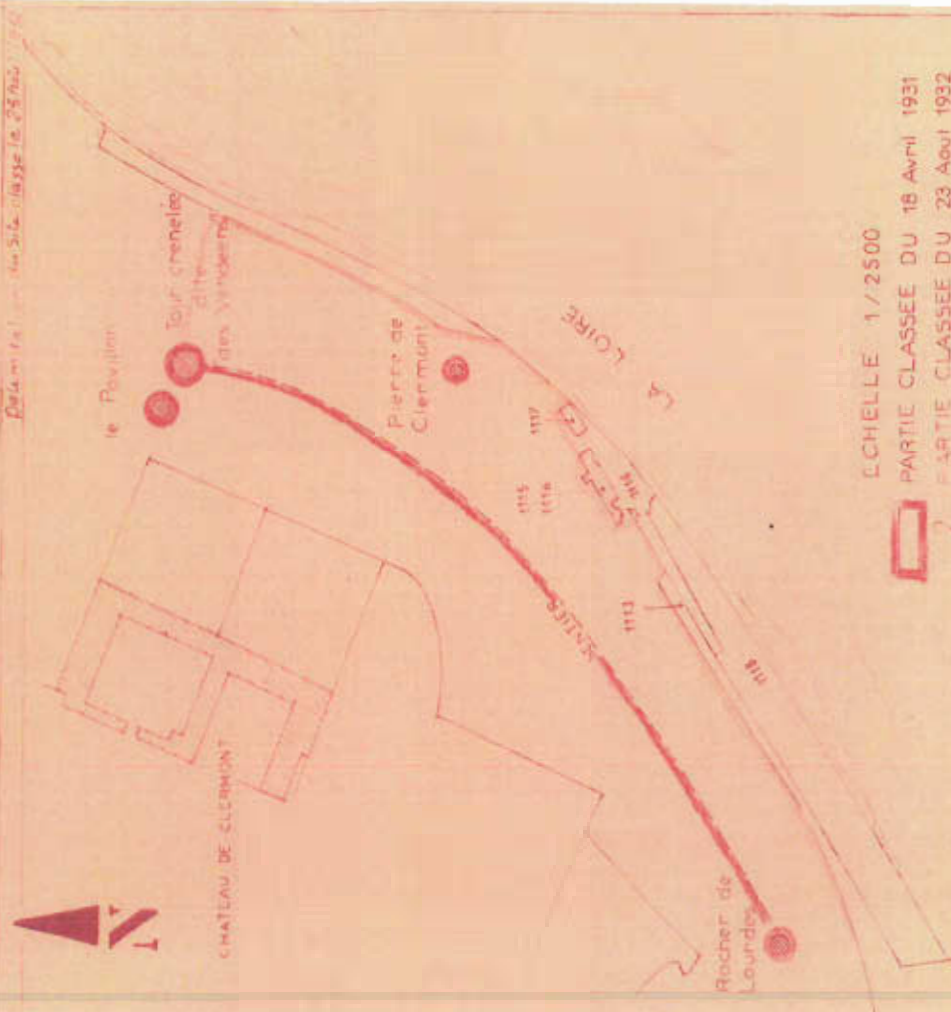
CELLIER

ARRONDI ANGENIS

CANTON LIGNE

SITE DU PAVILLON et de LA PIERRE PLATE DE CLERMONT - LA TOUR CRENELEE et le ROCHER DE LOURDES

Délimitation des Sites classés le 23 Août 1932



ECHELLE 1/2500

PARTIE CLASSEE DU 18 AVRIL 1931

PARTIE CLASSEE DU 23 AOÛT 1932

Les sites du "Pavillon" et de la "Pierre se Siermont" situés dans le parc du château de Clermont-sur-Loire, au CHATEAU de Clermont-sur-Loire ont été classés parmi les sites et monuments naturels de remarquable beauté artistique, historique, scientifique, littéraires ou pittoresques. (Arrêté du 18 Avril 1931.)

La Tour Crénelée dite des "Yvendans", le Rocher de "Lourdes" et les arbres qui l'entourent, situés dans le parc du Château de Clermont-sur-Loire au Cellier (Loire-Atlantique) ainsi que

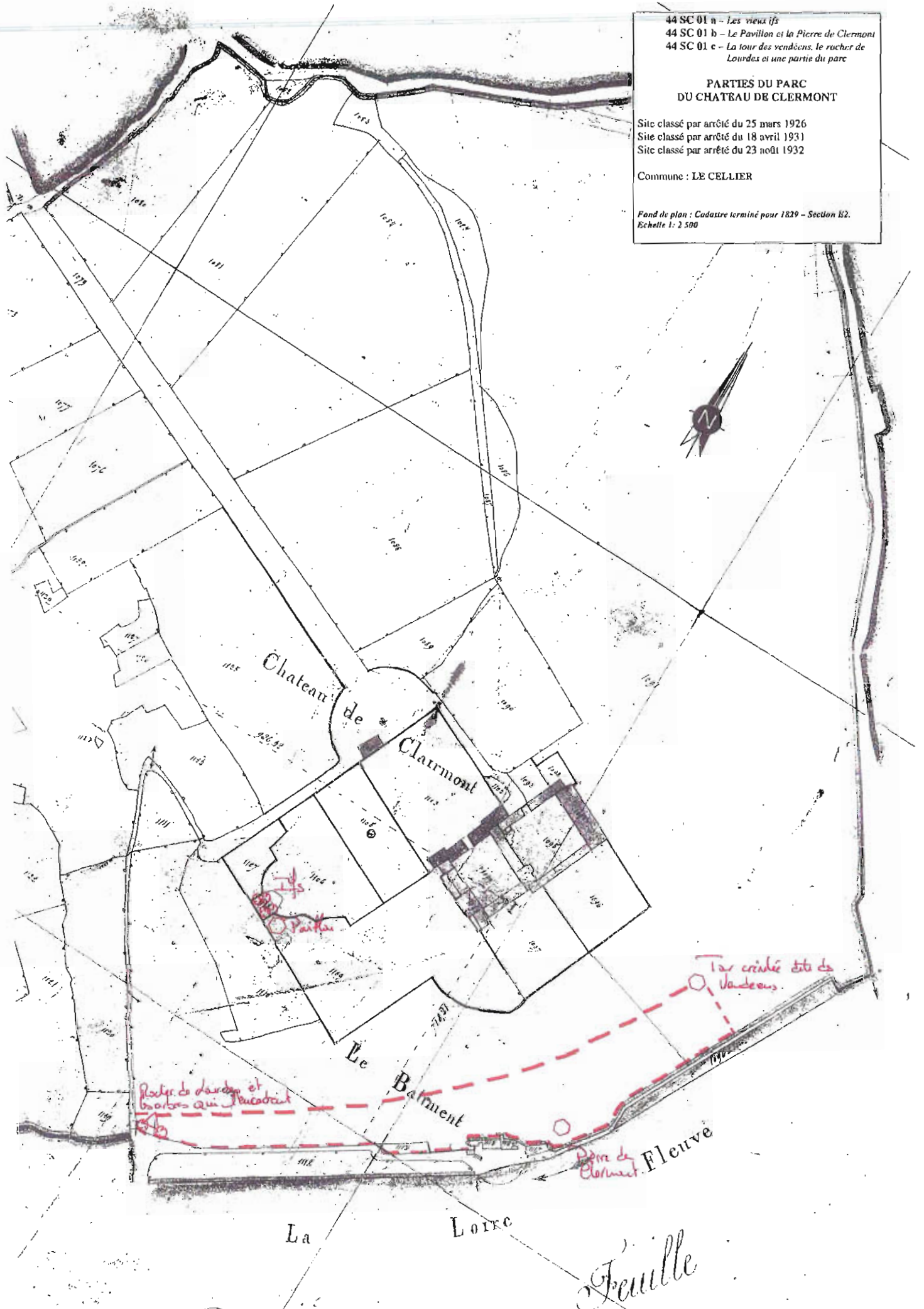
44 SC 01 a - Les vieux ifs
44 SC 01 b - Le Pavillon et la Pierre de Clermont
44 SC 01 c - La tour des vendéens, le rocher de
Lourdes et une partie du parc

**PARTIES DU PARC
DU CHATEAU DE CLERMONT**

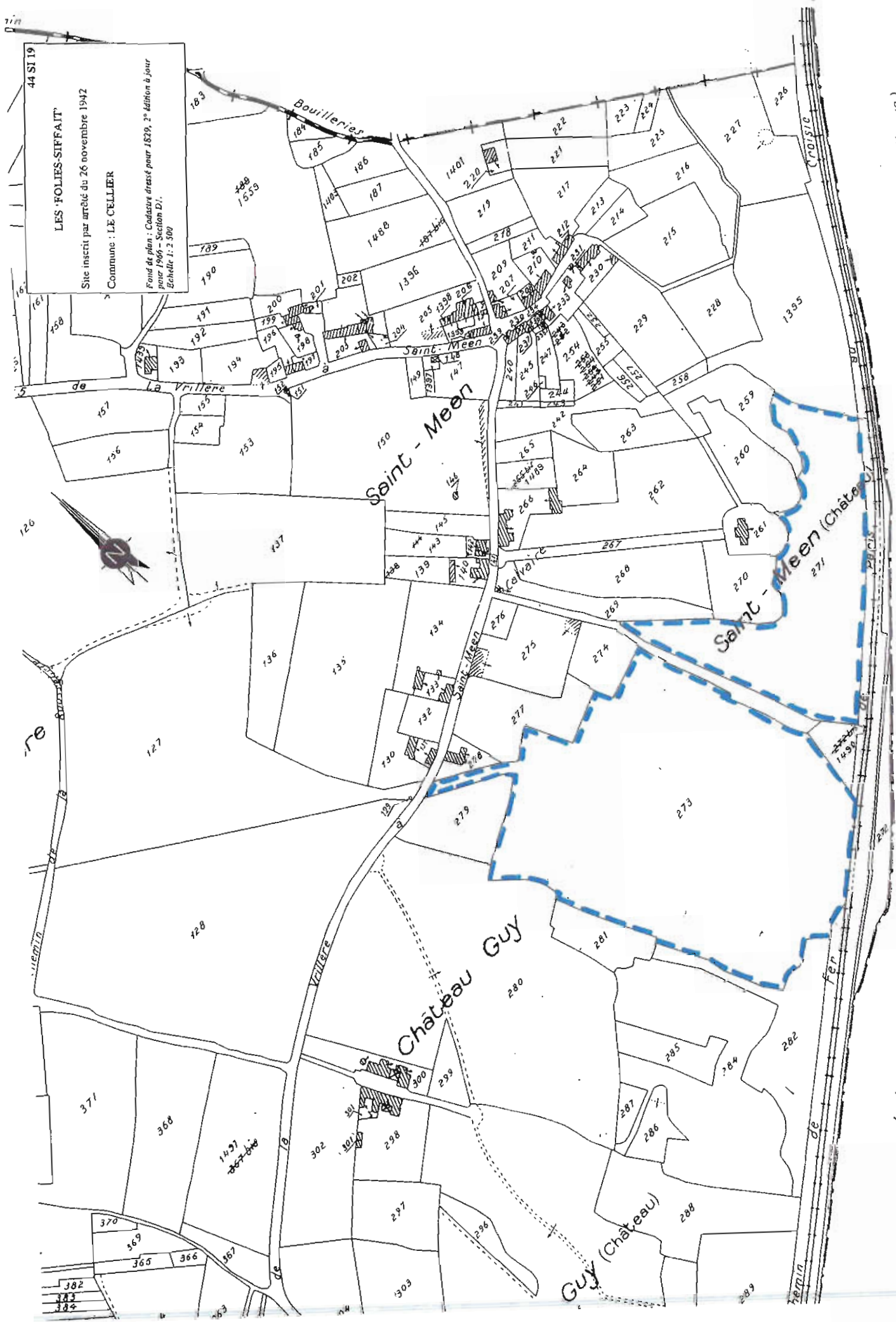
Site classé par arrêté du 25 mars 1926
Site classé par arrêté du 18 avril 1931
Site classé par arrêté du 23 août 1932

Commune : LE CELLIER

Fond de plan : Cadastre terminé pour 1829 - Section B2.
Echelle 1 : 2 500



44 SI 19
LES FOLIES-SIFFAIT
Site inscrit par arrêté du 26 novembre 1942
Commune : LE CELLIER
Fond de plan : Cadastre dressé pour 1829, 2^e édition à jour pour 1946 - Section D1.
Echelle 1 : 2 500



(Fleuve)

Loire

44 ST 18
 LA CHAPELLE SAINT-MEEN,
 LE PRIEURÉ ET LEURS ABORDS
 Site inscrit par arrêté du 26 novembre 1942
 Commune : LE CELLIER
 Appart sur (ind cadastre) en vigueur au 22 mai 2002
 (Section D1)



CONSERVATION DES EAUX

I. - GÉNÉRALITÉS

Servitudes résultant de l'instauration de périmètres de protection des eaux destinées à la consommation humaine et des eaux minérales.

Protection des eaux destinées à la consommation humaine (art. L. 20 du code de la santé publique, modifié par l'article 7 de la loi n° 64-1245 du 16 décembre 1964 ; décret n° 61-859 du 1^{er} août 1961 modifié par les décrets n° 67-1093 du 15 décembre 1967 et n° 89-3 du 3 janvier 1989).

Circulaire du 10 décembre 1968 (affaires sociales), *Journal officiel* du 22 décembre 1968.

Protection des eaux minérales (art. L. 736 et suivants du code de la santé publique).

Ministère de la solidarité, de la santé et de la protection sociale (direction générale de la santé, sous-direction de la protection générale et de l'environnement).

II. - PROCÉDURE D'INSTITUTION

A. - PROCÉDURE

Protection des eaux destinées à la consommation humaine

Détermination des périmètres de protection du ou des points de prélèvement, par l'acte portant déclaration d'utilité publique des travaux de prélèvement d'eau destinée à l'alimentation des collectivités humaines.

Détermination des périmètres de protection autour de points de prélèvement existants, ainsi qu'autour des ouvrages d'adduction à l'écoulement libre et des réservoirs enterrés, par actes déclaratifs d'utilité publique.

Les périmètres de protection comportent :

- le périmètre de protection immédiate ;
- le périmètre de protection rapprochée ;
- le cas échéant, le périmètre de protection éloignée (1).

Ces périmètres sont déterminés au vu du rapport géologique établi par un hydrologue agréé en matière d'hygiène publique, et en considération de la nature des terrains et de leur perméabilité, et après consultation d'une conférence interservices au sein de laquelle siègent notamment des représentants de la direction départementale des affaires sanitaires et sociales, de la direction départementale de l'agriculture et de la forêt, de la direction départementale de l'équipement, du service de la navigation et du service chargé des mines, et après avis du conseil départemental d'hygiène et le cas échéant du Conseil supérieur d'hygiène de France.

Protection des eaux minérales

Détermination d'un périmètre de protection autour des sources d'eaux minérales déclarées d'intérêt public, par décret en Conseil d'Etat. Ce périmètre peut être modifié dans la mesure où des circonstances nouvelles en font connaître la nécessité (art. L. 736 du code de la santé publique).

(1) Chacun de ces périmètres peut être constitué de plusieurs surfaces disjointes en fonction du contexte hydrogéologique.

B. - INDEMNISATION

Protection des eaux destinées à la consommation humaine

Les indemnités qui peuvent être dues à la suite de mesures prises pour la protection des eaux destinées à la consommation humaine sont fixées à l'amiable ou par les tribunaux judiciaires comme en matière d'expropriation (art. L. 20-1 du code de la santé publique).

Protection des eaux minérales

En cas de dommages résultant de la suspension, de l'interruption ou de la destruction de travaux à l'intérieur ou en dehors du périmètre de protection, ou de l'exécution de travaux par le propriétaire de la source, l'indemnité due par celui-ci est réglée à l'amiable ou par les tribunaux en cas de contestation. Cette indemnité ne peut excéder le montant des pertes matérielles éprouvées et le prix des travaux devenus inutiles, augmentée de la somme nécessaire pour le rétablissement des lieux dans leur état primitif (art. L. 744 du code de la santé publique). Dépôt par le propriétaire de la source d'un cautionnement dont le montant est fixé par le tribunal et qui sert de garantie au paiement de l'indemnité (art. L. 745 du code de la santé publique).

C. - PUBLICITÉ

Protection des eaux destinées à la consommation humaine

Publicité de la déclaration d'utilité publique des travaux de prélèvement d'eau.

Protection des eaux minérales

Publicité du décret en Conseil d'Etat d'institution du périmètre de protection.

III. - EFFETS DE LA SERVITUDE

A. - PRÉROGATIVES DE LA PUISSANCE PUBLIQUE

1^o Prérogatives exercées directement par la puissance publique

Protection des eaux destinées à la consommation humaine

Acquisition en pleine propriété des terrains situés dans le périmètre de protection immédiate des points de prélèvement d'eau, des ouvrages d'adduction à écoulement libre et des réservoirs enterrés (art. L. 20 du code de la santé publique) (1), et clôture du périmètre de protection immédiate sauf dérogation.

Protection des eaux minérales

Possibilité pour le préfet, sur demande du propriétaire d'une source d'eau minérale déclarée d'intérêt public, d'ordonner la suspension provisoire des travaux souterrains ou de sondage entrepris hors du périmètre, qui, s'avérant nuisibles à la source, nécessiteraient l'extension du périmètre (art. L. 739 du code de la santé publique).

Extension des dispositions mentionnées ci-dessus aux sources minérales déclarées d'intérêt public, auxquelles aucun périmètre n'a été assigné (art. L. 740 du code de la santé publique).

Possibilité pour le préfet, sur demande du propriétaire d'une source d'eau minérale déclarée d'intérêt public, d'interdire des travaux régulièrement entrepris, si leur résultat constaté est de diminuer ou d'altérer la source. Le propriétaire du terrain est préalablement entendu mais l'arrêté préfectoral est exécutoire par provision sauf recours au tribunal administratif (art. L. 738 du code de la santé publique).

Possibilité à l'intérieur du périmètre de protection, pour le propriétaire d'une source déclarée d'intérêt public, de procéder sur le terrain d'autrui, à l'exclusion des maisons d'habitations et des cours attenantes, à tous les travaux nécessaires pour la conservation, la conduite et

(1) Dans le cas de terrains dépendant du domaine de l'Etat, il est passé une convention de gestion (art. L. 51-1 du code du domaine public de l'Etat).

la distribution de cette source, lorsque les travaux ont été autorisés par arrêté préfectoral (art. L. 741 du code de la santé publique, modifié par les articles 3 et 4 du décret n° 84-896 du 3 octobre 1984).

L'occupation des terrains ne peut avoir lieu, qu'après qu'un arrêté préfectoral en a fixé la durée, le propriétaire du terrain ayant été préalablement entendu (art. L. 743 du code de la santé publique).

2° Obligations de faire imposées au propriétaire

Protection des eaux destinées à la consommation humaine

Obligation pour le propriétaire d'un terrain situé dans un périmètre de protection rapprochée ou éloignée, des points de prélèvement d'eau, d'ouvrages d'adduction à écoulement libre ou des réservoirs enterrés, de satisfaire dans les délais donnés aux prescriptions fixées dans l'acte déclaratif d'utilité publique, en ce qui concerne les activités, dépôts et installations existants à la date de publication dudit acte (art. L. 20 du code de la santé publique).

B. - LIMITATIONS AU DROIT D'UTILISER LE SOL

1° Obligations passives

Protection des eaux destinées à la consommation humaine

a) Eaux souterraines

A l'intérieur du périmètre de protection immédiate, interdiction de toutes activités autres que celles explicitement prévues par l'acte déclaratif d'utilité publique (notamment entretien du captage).

A l'intérieur du périmètre de protection rapprochée, interdiction ou réglementation par l'acte d'utilité publique des activités, installations, dépôts et tous faits susceptibles d'entraîner une pollution de nature à rendre l'eau impropre à la consommation humaine.

A l'intérieur du périmètre de protection éloignée, réglementation possible par l'acte déclaratif d'utilité publique de tous faits, activités, installations et dépôts mentionnés ci-dessus.

b) Eaux de surface (cours d'eau, lacs, étangs, barrages-réservoirs et retenues)

Interdictions et réglementations identiques à celles rappelées en a), en ce qui concerne les seuls périmètres de protection immédiate et rapprochée.

Dans le cas de barrages-retenués créés pour l'alimentation en eau, des suggestions peuvent être proposées par le Conseil supérieur d'hygiène, quant aux mesures sanitaires à imposer en l'espèce (circulaire du 10 décembre 1968).

Acquisition en pleine propriété des terrains riverains de la retenue, sur une largeur d'au moins 5 mètres, par la collectivité assurant l'exploitation du barrage.

Protection des eaux minérales

Interdiction à l'intérieur du périmètre de protection de procéder à aucun travail souterrain ni sondage sans autorisation préfectorale (art. L. 737 du code de la santé publique).

2° Droits résiduels du propriétaire

Protection des eaux minérales

Droit pour le propriétaire de terrains situés dans le périmètre de protection de procéder à des fouilles, tranchées pour extraction de matériaux ou tout autre objet, fondations de maisons, caves ou autres travaux à ciel ouvert, sous condition, si le décret l'impose à titre exceptionnel, d'en faire déclaration au préfet un mois à l'avance (art. L. 737 du code de la santé publique) et d'arrêter les travaux sur décision préfectorale si leur résultat constaté est d'altérer ou de diminuer la source (art. L. 738 du code de la santé publique).

Droit pour le propriétaire de terrains situés hors périmètre de protection, de reprendre les travaux interrompus sur décision préfectorale, s'il n'a pas été statué dans le délai de six mois sur l'extension du périmètre (art. L. 739 du code de la santé publique).

Droit pour le propriétaire d'un terrain situé dans le périmètre de protection et sur lequel le propriétaire de la source a effectué des travaux, d'exiger de ce dernier l'acquisition dudit terrain s'il n'est plus propre à l'usage auquel il était employé ou s'il a été privé de la jouissance de ce terrain au-delà d'une année (art. L. 743 du code de la santé publique).



Liberté • Égalité • Fraternité

RÉPUBLIQUE FRANÇAISE

PREFET DE LA LOIRE-ATLANTIQUE

DIRECTION DE LA COORDINATION
ET DU MANAGEMENT DE L'ACTION PUBLIQUE
BUREAU DES PROCEDURES D'UTILITE PUBLIQUE
Dossier n° 44-2008-00239

NANTES, 21 OCT. 2010

ARRETE PREFECTORAL N° 2010/BPBU/116
PORTANT

1) DECLARATION D'UTILITE PUBLIQUE
- DES TRAVAUX DE PRELEVEMENT ET DE DERIVATION DES EAUX
- DE L'INSTAURATION DES PERIMETRES DE PROTECTION

2) AUTORISATION D'UTILISER DE L'EAU EN VUE DE LA CONSOMMATION HUMAINE POUR LA
PRODUCTION ET LA DISTRIBUTION PAR LE RESEAU PUBLIC OU PRIVE ET LE CONDITIONNEMENT

3) AUTORISATION DE PRELEVEMENT
DANS L'ERDRE SUR LA COMMUNE DE NANTES

LE PREFET DE LA REGION PAYS DE LA LOIRE
PREFET DE LA LOIRE-ATLANTIQUE

- VU le code général des collectivités territoriales ;
- VU le code de l'environnement et notamment l'article L.215-13 relatif à l'autorisation de dérivation des eaux dans un but d'intérêt général, les articles L.214-1 à L.214-5 pour la partie nomenclature et les articles R214-6 à R214-60 CE pour la partie procédure ;
- VU le code de la santé publique et notamment les articles L 1321-1 à L1321-10 et R1321-1 à R1321-63 ; et D1221-103 à D1321-105
- VU le code de l'urbanisme et notamment, les articles L 126-1 et R 126-1 à R 126-2 ;
- Vu le code de l'expropriation pour cause d'utilité publique et notamment les articles L 11-1, L11-8, L11-9, L 23-1 et R 11-1 à R 11-23
- VU le code de justice administrative ;
- VU la loi n° 83-630 du 12 juillet 1983 relative à la démocratisation des enquêtes publiques et à la protection de l'environnement ;
- VU le décret n° 2005-935 du 2 août 2005 pris pour l'application de la loi n° 83-630 du 12 juillet 1983 ;

- VU le décret n°2001-34 du 10 janvier 2001 relatif au programme d'action à mettre en œuvre en vue de la protection des eaux contre la pollution par les nitrates d'origine agricole ;
- VU le décret n° 2003-462 du 21 mai 2003 relatif aux conditions d'information sur la qualité de l'eau distribuée en vue de la consommation humaine ;
- VU l'arrêté du 20 juin 2007 relatif à la constitution des dossiers mentionnés aux articles R 1321-6, à 1321-12, et 1321-42 du Code de la santé publique ;
- VU l'arrêté du 11 septembre 2003 portant application du décret n° 96-102 du 2 février 1996 fixant les prescriptions générales applicables aux prélèvements soumis à autorisation en application des articles L 214-1 à L 214-6 du Code de l'environnement et relevant des rubriques 1.1.2.0, 1.2.1.0, 1.2.2.0., ou 1.3.1.0 de la nomenclature annexée au décret n° 93-743 du 29 mars 1993 modifié ;
- VU l'arrêté du 11 septembre 2003 portant application du décret n° 96-102 du 2 février 1996 fixant les prescriptions générales applicables aux prélèvements soumis à déclaration en application des articles L 214-1 à L 214-6 du Code de l'environnement et relevant des rubriques 1.1.2.0, 1.2.1.0, 1.2.2.0, ou 1.3.1.0 de la nomenclature annexée au décret n° 93-743 du 29 mars 1993 modifié ;
- VU l'arrêté du 28 novembre 2007 fixant les prescriptions générales applicables aux installations, ouvrages, travaux ou activités soumis à déclaration en application des articles L214-1 à L214-6 du code de l'environnement et relevant des rubriques 1.1.2.0, 1.2.1.0, 1.2.2.0., ou 1.3.1.0, de la nomenclature annexée au tableau de l'article R214-1 du code de l'environnement.
- VU l'arrêté du 11 janvier 2007 relatif aux limites et références de qualité des eaux brutes et des eaux destinées à la consommation humaine mentionnées aux articles R1321-2, R1321-3, R1321-7 et R 1321-38 du code de la santé publique ;
- VU l'arrêté du 11 janvier 2007 relatif au programme de prélèvements et d'analyses du contrôle sanitaire pour les eaux fournies par un réseau de distribution, pris en application des articles R. 1321-10, R. 1321-15 et R.1321-16 du code de la santé publique ;
- VU l'arrêté du 30 juillet 2009 du préfet de Loire-Atlantique relatif au 4ème programme d'action à mettre en œuvre dans les zones vulnérables afin de réduire la pollution des eaux par les nitrates d'origine agricole ;
- VU l'arrêté préfectoral du 15 février 2005 autorisant le système général d'assainissement de Nantes Métropole ;
- VU le SDAGE Loire-Bretagne approuvé le 18 novembre 2009 ;
- VU le SAGE ESTUAIRE de la LOIRE approuvé le 9 septembre 2009 ;
- VU la délibération du Conseil Communautaire de Nantes Métropole, en date du 17 décembre 2007 et le dossier soumis à enquête publique demandant :
 - de déclarer d'utilité publique :
 - la dérivation des eaux pour la consommation humaine,
 - la délimitation et la création des périmètres de protection des captages
 - de l'autoriser à :
 - délivrer au public de l'eau destinée à la consommation humaine,
 - mettre en place des installations, ouvrages ou travaux et aménagements de prélèvement relevant de la nomenclature du code de l'environnement
 - utiliser exceptionnellement les eaux de l'Erdre en vue de la consommation humaine, pour sa prise d'eau de secours

- VU le rapport de M. LE BIDEAU, hydrogéologue agréé en matière d'hygiène publique en date du 8 décembre 2005 concernant la prise d'eau principale ;
- VU le rapport de M. ALIX, hydrogéologue agréé en matière d'hygiène publique en date du 14 avril 2008 concernant les deux prises d'eau de secours ;
- VU le dossier soumis à l'enquête publique ;
- VU l'avis émis le 5 février 2009 par la Commission Locale de l'Eau du SAGE Loire-Estuaire ;
- VU l'arrêté préfectoral du 24 septembre 2009 prescrivant l'ouverture de l'enquête préalable à la déclaration d'utilité publique ;
- VU les résultats de l'enquête publique qui s'est déroulée du 12 octobre 2009 au 6 novembre 2009 ;
- VU les conclusions et l'avis du commissaire enquêteur en date du 27 novembre 2009 ;
- VU l'avis du CODERST de Loire-Atlantique en date du 11 février 2010 ;
- VU l'avis émis le 6 octobre 2010 par l'Agence Nationale de Sécurité Sanitaire de l'alimentation, de l'environnement et du travail ;
- VU l'avis du demandeur sur le projet d'arrêté préfectoral ;

CONSIDERANT que les besoins en eau destinée à l'alimentation humaine des communes desservies par Nantes Métropole énoncés à l'appui du dossier sont justifiés ;

CONSIDERANT qu'il y a lieu de mettre en conformité avec la législation les installations de captage, de production et de distribution des eaux destinées à la consommation humaine gérées par Nantes Métropole ;

SUR proposition de Monsieur le secrétaire général de la préfecture :

AR R E T E

Chapitre 1 : Déclaration d'utilité publique et prélèvements de l'eau

Article 1^{er} : Déclaration d'utilité publique

Sont déclarés d'utilité publique au bénéfice de Nantes Métropole :

- la dérivation des eaux de la Loire à Mauves sur Loire et à Nantes dans le but de la production d'eau potable,
- la dérivation des eaux de l'Erdre à Nantes dans le but de la production d'eau potable,
- la création de périmètres de protection immédiate et rapprochée autour des ouvrages de captage et l'institution des servitudes associées pour assurer la protection des ouvrages et de la qualité de l'eau,
- les installations, ouvrages, travaux ou activités à l'intérieur des périmètres de protection en vue de la protection des captages et visés par le présent arrêté.

Article 2 : Cessibilité

Les terrains situés dans les périmètres de protection immédiate des prises d'eau de Mauves, La Roche et Saint Félix étant propriété du domaine public de l'Etat (voies navigables de France) et du conseil général de Loire-Atlantique, Nantes Métropole est autorisée à mettre en place une superposition de

gestion. Les autres parcelles situées à l'intérieur des périmètres de protection immédiate devront être acquises par Nantes Métropole en pleine propriété.

Article 3 : Autorisation de prélèvements d'eau destinée à la consommation humaine

Nantes Métropole est autorisée à prélever et à dériver une partie des eaux superficielles. Les ouvrages de prélèvement sont ainsi nommés : Mauves/Loire, la Roche, Saint Félix.

La prise d'eau de la Roche et celle de Saint Félix sont utilisées uniquement en secours et pour les opérations d'entretien des ouvrages.

Les coordonnées topographiques Lambert 93 de station de pompage sont les suivantes :

Mauves sur Loire X= 369120, Y= 6697486, Z = 8m

La Roche X= 358202, Y= 6689343, Z=7m

Saint Félix X= 356516, Y= 6689100, Z=5m

Article 4 : Conditions de prélèvement

Les débits maximum d'exploitation autorisés pour l'alimentation en eau potable sont les suivants :

captages	Débit maximum en situation normale	Débit maximum en situation de crise
Mauves Loire	300 000 m ³ /j	
La Roche	Essais de pompage bimensuels : 10 000 m ³ par mois	11 200 m ³ /h et 200 000 m ³ /j
Saint Félix	Essais de pompage pour réception des travaux : 58 000 m ³ Pompages mensuels : 10 000 m ³ par essai Interdiction pendant le pic de remontée des civelles (max 3 mois) Essais de qualification sur 2 jours: 1 fois en situation hivernale: 110 000 m ³ /j (+ou - 10%) 1 fois en situation estivale: 110 000 m ³ /j (+ou - 10%)	7200 m ³ /h et 170 000 m ³ /j

Les installations sont équipées d'un système de comptage adapté permettant de vérifier en permanence les valeurs de débits conformément à l'article L214-8 du Code de l'Environnement. L'exploitant est tenu de conserver trois ans les dossiers correspondant à ces mesures et de les tenir à la disposition de l'autorité administrative.

Les résultats de ces mesures sont communiqués annuellement au service de police de l'eau du département.

Article 5 : Indemnisation et droit des tiers

Les indemnités qui peuvent être dues aux propriétaires ou aux occupants concernés par la mise en conformité de leurs installations ou activités avec les prescriptions du présent arrêté seront fixées selon les règles applicables en matière d'exploitation pour cause d'utilité publique.

Les indemnités dues sont à la charge de Nantes Métropole.

Article 6 : Dispositions communes aux périmètres de protection immédiate et rapprochée des trois prises d'eau

- Postérieurement à la date de publication du présent arrêté, tout propriétaire ou gestionnaire d'un terrain, d'une installation, d'une activité, d'un ouvrage ou d'une occupation du sol réglementé qui voudrait y apporter une modification, devra faire connaître son intention aux services de l'Etat en précisant les caractéristiques de son projet et notamment celles qui risquent de porter atteinte directement ou indirectement à la qualité de l'eau ainsi que les dispositions prévues pour parer aux risques précités. Il aura à fournir tous les renseignements susceptibles de lui être demandés, en particulier l'avis d'un hydrogéologue agréé aux frais du pétitionnaire.
- Toutes mesures devront être prises pour que Nantes Métropole, les communes de Nantes, le Cellier et Mauves sur Loire ainsi que l'autorité sanitaire soient avisées sans retard de tout incident entraînant le déversement de substances liquides ou solubles à l'intérieur des périmètres de protection, y compris sur les portions de voies de communication traversant ou jouxtant les périmètres de protection.
- La création de tout nouveau captage destiné à l'alimentation en eau potable ou la modification des captages existants devra faire l'objet d'une nouvelle autorisation au titre des codes de l'environnement et de la santé publique et d'une nouvelle déclaration d'utilité publique. Toute modification intervenant sur la filière de traitement devra faire l'objet d'une demande d'autorisation au titre du code de la santé.

Chapitre 2 : prise d'eau principale de Mauves sur Loire

Article 7 : Autorisation au titre de la santé publique pour la prise d'eau de Mauves sur Loire (traitement de l'eau et distribution au public)

L'eau brute au droit de la prise d'eau de Mauves doit satisfaire aux valeurs limites imposées par l'annexe II et III de l'arrêté ministériel du 11 janvier 2007.

Les eaux pompées en Loire à Mauves sur Loire sont acheminées à l'usine de La Roche à Nantes par une canalisation de 1400 mm de diamètre et de 14.5 km de longueur. L'usine de traitement de la Roche a une capacité nominale de production de 240 000 m³/j, la production annuelle est d'environ 40 millions de m³ soit une production journalière moyenne de 110 000 m³.

Les procédés de traitement en place permettent une potabilisation d'une eau brute de qualité A3 (classement de qualité du décret du 11 janvier 2007).

La filière de potabilisation de l'usine de la Roche dispose des étapes de traitement suivantes :

- une acidification,
- une préozonation,
- une décantation avec ajout de coagulant, sulfate d'aluminium ou chlorure ferrique. Au cours de l'étape de décantation un traitement spécifique au charbon actif en poudre peut être appliqué si la situation l'exige au niveau des eaux brutes,
- une filtration sur sable,
- une désinfection en post ozonation,
- un affinage sur charbon actif en grain,
- une neutralisation à la soude,
- une désinfection finale à l'eau de javel pour maintenir un résiduel de désinfectant sur l'ensemble du réseau de distribution afin de garantir la qualité microbiologique de l'eau jusqu'au robinet du consommateur.

Les matériaux en contact avec l'eau et les réactifs chimiques utilisés doivent avoir fait l'objet d'un agrément préalable du ministère de la santé.

L'eau distribuée doit respecter les normes de qualité fixées pour les eaux d'alimentation par les textes pris en application du code de la Santé.

La capacité de stockage disponible sur l'aire de desserte de l'usine et dans les principaux réservoirs d'eau potable doit, à tout moment, être optimisée par l'exploitant.

Article 8 : Les modalités de la mise en œuvre de la surveillance sanitaire

L'exploitant de l'usine procède aux vérifications nécessaires, notamment au travers du suivi des analyseurs en continu, du respect des exigences sanitaires pour les paramètres analysés.

Cette surveillance est complétée par une gestion rigoureuse des différents équipements de la station de traitement. Elle est également opérée par un suivi de la qualité de l'eau au réseau et par un entretien des différents réservoirs de stockage, lesquels font l'objet d'une vidange, d'un nettoyage et d'une désinfection à une fréquence annuelle au minimum.

Toute situation anormale est communiquée sans délai à l'agence régionale de santé des Pays de la Loire, délégation de la Loire-Atlantique. Dans ce cas, des analyses complémentaires peuvent être prescrites aux frais de l'exploitant.

Outre la surveillance assurée par l'exploitant, l'agence régionale de santé réalise un contrôle sanitaire de la qualité de l'eau captée, traitée et distribuée ainsi qu'un contrôle des installations de captage, de production et de distribution conformément au code de la santé publique et à l'arrêté préfectoral du 25 novembre 2003.

Nantes Métropole adresse chaque année au Préfet un bilan de fonctionnement du système de distribution (surveillance et travaux) et indique le plan de surveillance pour l'année suivante.

Article 9 : Modalités d'alimentation alternative de l'usine de potabilisation

Dans le cas exceptionnel où la prise d'eau de Mauves est rendue indisponible (maintenance, pollution accidentelle, rupture d'énergie) et ce pendant une durée supérieure à celle que les réserves de stockage permettent de couvrir, la prise d'eau de secours de la Roche peut prendre le relai de la prise d'eau principale.

Si la qualité de Loire à La Roche au moment du pompage est insuffisante (MES, salinité..) ou si la Loire est également affectée par une pollution accidentelle, c'est la prise d'eau de l'Erdre qui est activée.

Afin de garantir l'opérationnalité des deux prises d'eau de secours, un fonctionnement périodique de ces installations est prévu.

En cas de pollution en Loire, les informations en provenance du réseau ALERTE LOIRE doivent servir au maître d'ouvrage pour prendre les mesures nécessaires à la production d'eau potable en lien avec l'autorité sanitaire.

Article 10 : Moyens de protection vis-à-vis des actes de malveillance à MAUVES SUR LOIRE

Le bâtiment de pompage situé à Mauves/Loire fait l'objet d'une surveillance automatisée (système vidéo et détecteurs de mouvements) gérée par supervision depuis l'usine de La Roche.

Toutes les dispositions sont prises pour que la transmission de l'enregistrement des caméras de surveillance soit bonne au niveau de l'usine (qualité de la transmission et entretien de la végétation).

Article 11 : Plan de secours

Nantes Métropole dispose d'une étude sur la sécurité de l'alimentation en eau potable sur l'ensemble des 24 communes du territoire et d'un plan d'intervention de crise complémentaire au volet eau potable du plan ORSEC signé par le Préfet le 17 novembre 2009 et en cohérence avec celui-ci. Ces documents sont transmis pour information au Préfet dans un délai d'un an à compter de la signature du présent arrêté.

Article 12 : Information sur la qualité de l'eau distribuée

L'ensemble des résultats d'analyses des prélèvements effectués au titre du contrôle sanitaire et les synthèses commentées que peut établir l'agence régionale de santé sous forme de bilans sanitaires de la situation pour une période déterminée sont portés à la connaissance du public selon les dispositions de la réglementation en vigueur.

Article 13 : Périmètres de protection du captage de Mauves sur Loire (plans joints en annexe)

Des périmètres de protection immédiate, rapprochée "zone sensible", rapprochée "zone complémentaire" sont établis autour du captage. Ces périmètres s'étendent conformément aux indications des plans et numéros parcellaires joints au présent arrêté

Article 13- 1 : Périmètres de protection immédiate

Le périmètre de protection immédiate s'étend conformément au tracé figuré sur le plan annexé au présent arrêté (annexe n° 1).

Le périmètre demeure grillagé et inaccessible depuis le chemin de halage.

Un dispositif de caméras (3 minimum) munies d'alertes permet de repérer une embarcation s'approchant du site et toute approche de l'enceinte grillagée.

Toutes les activités autres que celles nécessaires à l'exploitation du captage sont interdites

L'emploi et le stockage de produits phytosanitaires est interdit sur le site.

Le stockage de produits dangereux est interdit.

Le périmètre et les installations sont soigneusement entretenus et sont contrôlés périodiquement.

La végétation de berge est complétée au niveau de la façade ouest du site par une plantation d'arbres.

La végétation présente sur le site est régulièrement entretenue et extraite de l'enceinte du périmètre de protection immédiate.

Une convention de superposition de gestion est établie entre Voie Navigable de France et Nantes Métropole.

Article 13- 2 : Périmètre de protection rapprochée "zone sensible"

Un périmètre de protection rapprochée "zone sensible" est établi autour des deux parcelles ainsi référencées :

commune de Mauves sur Loire section D numéro 3691

commune de Mauves sur Loire section D numéro 3692

Un tracé indicatif figure en annexe n°2 du présent arrêté.

Activités interdites

A l'intérieur du périmètre de protection rapprochée "zone sensible" sont interdits les activités, aménagements et installations suivantes :

- toutes activités, installations et dépôts susceptibles d'entraîner une pollution de nature à rendre l'eau impropre à la consommation humaine (dépôt d'ordures ménagères et produits fermentescibles, immondices, détritux, déchets communément désignés inertes, de produits dangereux, toxiques, radioactifs et tous produits et matières susceptibles d'altérer la qualité des eaux par infiltration ou par ruissellement),
- l'usage des produits phytosanitaires,
- le passage de véhicules à moteur sauf pour raison de service (assortie d'une signalisation).

Prescriptions particulières

A l'intérieur du périmètre de protection rapprochée "zone sensible" sont mises en œuvre les prescriptions suivantes :

- conservation de la bande enherbée ou boisée le long du chemin de berge,
- création d'un petit talus enherbé (50 cm) en bordure du chemin de berge dans un délai de deux ans,
- création d'un dispositif de rétention des eaux des pollutions accidentelles en rive droite de la Loire (côté versant) le long de la ligne SNCF pour prévenir un déversement de produits dangereux à partir des voies SNCF dans un délai de cinq ans,
- signature d'une convention entre Nantes Métropole et la SNCF définissant un protocole d'intervention en cas d'accident ou de déversements accidentels sur les voies de circulation des trains mais également concernant les opérations de maintenance des voies.

Article 13-3 : Périmètre de protection rapprochée "zone complémentaire"

Un périmètre de protection rapprochée "zone complémentaire" est établi autour des parcelles dont la liste figure en annexe n°3 du présent arrêté.

Un tracé indicatif figure en annexe n°4 du présent arrêté.

Activités interdites

A l'intérieur du périmètre de protection rapprochée "zone complémentaire" sont interdits les activités, aménagements et installations suivantes :

- l'emploi de produits phytosanitaires sur les voies communales et départementales, les espaces publics ainsi que les zones imperméables,
- la mise en place de sanitaires mobiles sur le quai de Mauves,
- les rassemblements sur les berges de la Loire en amont du pont de Mauves jusqu'à la confluence du ruisseau du val Manteau avec la Loire,
- le transport de produits dangereux sur le pont de Mauves y compris pour la desserte locale,
- les travaux en Loire et dans le lit mineur notamment l'île Neuve si ces derniers peuvent conduire à une incidence sur la qualité de l'eau au niveau de la prise d'eau en Loire,
- les réservoirs d'hydrocarbures à simple paroi dans le cas d'installations nouvelles,
- le rejet de substances toxiques dans les eaux usées ou les eaux pluviales,
- toute nouvelle installation industrielle ou artisanale susceptible de par son activité de générer des rejets toxiques dans le milieu naturel,
- toute nouvelle installation de distribution de carburant (ou stockage d'hydrocarbure à vocation commerciale ou industrielle),
- l'usage de produits phytosanitaires à moins de 10 m des cours d'eau et 5 m des fossés des points d'eau les collecteurs d'eau pluviales, et les zones régulièrement inondées,
- les installations de stockage de déchets dangereux (classe1) et les installations de stockage de déchets non dangereux (classe2) ainsi que les autres produits fermentescibles, les dépôts de résidus de curage, les matières de vidange et les produits radioactifs.

Prescriptions particulières

A l'intérieur du périmètre de protection rapprochée "zone complémentaire" sont mises en œuvre les prescriptions suivantes :

- maintien et le cas échéant création de bordures enherbées (ou boisées) sur une largeur minimale de 10 mètres le long des cours d'eau,
- pose de barrières de sécurité ou de balustrades au lieu dit le Gripeau au niveau du ru de Moque-Souris, à la Saulzaie au niveau du ruisseau du Refou, et maintien des équipements existants sur les autres ruisseaux,
- sur le ruisseau de la Béliorière, le franchissement de la RN 23 est équipé de batardeaux sur deux niveaux afin de stocker une pollution accidentelle,
- Les installations agricoles sont équipées d'aires étanches avec enceinte de confinement pour le stockage et la manipulation des produits phytosanitaires,
- les installations industrielles ou artisanales sont équipées de dispositifs de traitement de leurs eaux usées et pluviales ainsi que les eaux de lavage de véhicules. Les produits toxiques sont placés sur des aires étanches munies de cuvettes de rétention et les cuves à carburant sont munies d'une double paroi,
- des schémas de gestion et de collecte des eaux pluviales devront être réalisés par les communes du Cellier et de Mauves/Loire dans un délai de trois ans sur les secteurs couverts par le périmètre de protection rapprochée,
- des dispositifs sécurisant la collecte des eaux pluviales sont mis en place par Nantes Métropole afin de retenir les pollutions avant rejet dans la Loire (bassins de rétention ou dispositifs équivalents). Ces dispositifs sont réalisés dans un délai maximum de trois ans après la réalisation des schémas de collecte des eaux pluviales par les collectivités de Mauves et du Cellier,
- les postes de relèvement des eaux usées sont équipés d'outils de télégestion ou téléalarme,
- les communes du Cellier et de Mauves sur Loire réalisent un plan de désherbage communal dans les trois ans.

Article 14 : Captage de Mauves : situation par rapport au code de l'environnement

Récapitulatif des travaux autorisés

- | |
|---|
| <ul style="list-style-type: none">- Rubrique 1.2.1.0 (prélèvement). Le captage de Mauves sur Loire est autorisé au titre de l'environnement par l'arrêté préfectoral en date du 16 septembre 1997. L'autorisation a été accordée pour 45 millions de m³/an, soit 5 millions de m³/mois maximum ou encore 300 000 m³/jour maximum
- Rubrique 2.2.1.0 (rejet). Le rejet des boues et des eaux de lavage de l'usine de la Roche à l'issue du traitement des eaux brutes ont d'ores et déjà fait l'objet d'une autorisation (arrêté du 16 septembre 1997) Rejet en Loire (niveau canal d'aménée) des eaux des essais de routine non admises dans la filière <i>Autorisation</i>
- rubrique 3.1.1.0 (travaux dans le lit mineur). Plusieurs dispositifs de type "batardeaux" équiperont certains des franchissements de ruisseaux inclus dans le périmètre de protection rapprochée de la prise d'eau de Mauves :<ul style="list-style-type: none">• au niveau des franchissements souterrains des voies SNCF au sein du périmètre de protection rapprochée "zone sensible" <i>autorisation</i>• sur deux niveaux de franchissement de la RN 23 par rapport au ruisseau de la Béliorière <i>déclaration</i>
- Rubrique 3.1.2.0 installations ,ouvrages, travaux ou activités conduisant à modifier le profil en long ou le profil en travers du lit mineur d'un cours d'eau à l'exclusion de ceux visés à la rubrique 3.1.4.0 ou conduisant à la dérivation d'un cours d'eau sur une longueur de cours d'eau inférieure à 100m <i>déclaration</i> |
|---|

Article 15 : Système de comptage

Un système de comptage adapté permet de vérifier en permanence les valeurs de débits conformément à l'article L214-8 du Code de l'Environnement ou l'installation dispose d'un système de comptage permettant de vérifier en permanence ces valeurs conformément à l'article L214-8 du code de l'environnement.

Article 16 : Compléments à fournir au service de police des eaux

Une note relative au protocole d'installation des batardeaux sur le ruisseau de la Bélière prenant en compte le risque d'inondation des voiries en cas de crue et détaillant la gestion de la pollution est transmise au service de police des eaux avant la réalisation des travaux.

Concernant la gestion de la continuité écologique du ruisseau pendant la phase travaux, une note sera préalablement également adressée pour validation au service de police des eaux au moins trois mois avant le début des travaux.

Si une pêche de sauvegarde s'avère nécessaire, cette dernière doit faire l'objet d'une demande particulière préalable.

Chapitre 3 : prise d'eau de secours de la Roche (plan joint en annexe)

Article 17 : Autorisation au titre de la santé publique de la prise d'eau de la prise d'eau de La Roche

La prise d'eau est située à l'entrée du canal d'amenée d'eau à l'usine de traitement de la Roche.

La qualité de l'eau brute au droit de la prise d'eau de La Roche doit satisfaire aux valeurs limites imposées par l'annexe II et III sur les eaux brutes et les eaux traitées de l'arrêté ministériel du 11 janvier 2007.

Les débits maximum autorisés sont de 11 200 m³/h et 200 000 m³/j.

La prise d'eau de La Roche peut être utilisée à des fins d'alimentation en eau potable :

- lors des opérations de maintenance programmées ou non programmées sur la station de pompage de Mauves ou sur la canalisation de transfert reliant la prise d'eau de Mauves à l'usine de la Roche,
- lors d'une défaillance énergétique entraînant une panne au niveau de la station de pompage de Mauves,
- lors d'une pollution accidentelle affectant la qualité de l'eau au niveau de la prise d'eau principale de Mauves sur Loire.

Le déclenchement de ce pompage au titre du secours est préalablement validé par l'autorité sanitaire.

L'eau pompée à La Roche lors des opérations de maintenance des pompes n'est pas admise dans la filière de traitement. Elle est rejetée directement en Loire.

Article 18 : Périmètres de protection de la prise d'eau de secours de la Roche

Article 18-1 : Le périmètre de protection immédiate de la prise d'eau de La Roche

Un périmètre de protection immédiate est établi conformément au plan annexé au présent arrêté (annexe n° 5). Il est constitué de deux sous ensembles.

Le premier correspond aux abords du bâtiment des installations de pompage. Ce périmètre est totalement grillagé, verrouillé et rendu inaccessible depuis la berge. Dans la mesure où le terrain situé en bordure de Loire dépend du domaine public de l'Etat (VNF), Nantes Métropole ne pouvant être propriétaire des fonds, une convention de superposition de gestion doit être maintenue opérationnelle.

Le deuxième correspond au canal d'amenée. Les terrains concernés sont acquis en pleine propriété par Nantes Métropole. Ce périmètre est maintenu clos et inaccessible.

Les deux secteurs sont réservés exclusivement à la production d'eau potable.

La surveillance du site est assurée par les moyens automatisés (système vidéo ou détecteurs de mouvements) gérés par supervision depuis l'usine de La Roche.

A l'intérieur du périmètre de protection immédiate, l'emploi et le stockage de produits phytosanitaires sont interdits.

Article 18-2 : Le périmètre de protection rapprochée de la prise d'eau de La Roche

Un périmètre de protection rapprochée est établi autour des parcelles dont la liste figure en annexe n° 6 du présent arrêté.

Un plan indicatif figure en annexe n° 7 du présent arrêté.

Activités interdites

A l'intérieur du périmètre de protection rapprochée sont interdits les activités, aménagements et installations suivantes :

- la création de nouveaux parkings dont les eaux seraient dirigées vers les points de rejets n°3 et n°4 identifiés dans l'étude préalable à la mise en place des périmètres de protection,
- l'entretien des routes, espaces verts et voie de chemin de fer avec des produits phytosanitaires

Prescriptions particulières

A l'intérieur du périmètre de protection rapprochée sont mises en œuvre les prescriptions suivantes :

- les postes de refoulement des eaux usées situés chemin du Relais et rue des Bateliers sont sécurisés pour éviter tout risque de rejets d'eaux usées à partir de ces ouvrages ; ils sont équipés dans un délai maximum de deux ans de dispositifs de sécurité (télésurveillance avec astreinte et pompe de secours),
- les réseaux pluviaux du boulevard de Sarrebruck identifiés dans l'étude préalable à la mise en place des périmètres de protection par les n°3 et n°4, sont équipés dans un délai maximum de trois ans, de manière à pouvoir être obstrués en cas de déversement de produit toxique sur le boulevard (système de vannage ou d'obturation équivalent),
- le bassin de stockage du Gué Robert est réalisé conformément aux engagements de Nantes Métropole dans le cadre d'une procédure d'autorisation conduite par le service de police des eaux.

Article 19 : situation du captage de La Roche au regard du code de l'environnement

Rubrique 1.2.1.0 (prélèvement). Le captage de La Roche est déjà autorisé au titre de l'environnement par l'arrêté préfectoral en date du 16 septembre 1997. L'autorisation a été accordée pour 11 200 m³/h.

Un système de comptage adapté permet de vérifier en permanence les valeurs de débits conformément à l'article L214-8 du Code de l'Environnement ou l'installation dispose d'un système de comptage

permettant de vérifier en permanence ces valeurs conformément à l'article L214-8 du code de l'environnement.

Chapitre 4 : prise d'eau de secours de Saint Félix dans l'Erdre (plan joint en annexe)

Article 20 : Autorisation exceptionnelle d'utiliser la ressource au titre du code la santé publique

La prise d'eau est située rive gauche du canal Saint Félix à proximité du pont de Tbilissi. La filière de traitement de l'eau fait l'objet des adaptations nécessaires pour répondre à la qualité de l'eau brute prélevée dans l'Erdre. Deux essais de qualification sont réalisés à cet effet dans des conditions climatiques différentes. Ils doivent permettre l'optimisation des traitements vis à vis des teneurs en matières organiques, en pesticides, en cyanobactéries et microcystines, en coliformes et en ion ammonium.

Compte tenu du non respect des valeurs réglementaires concernant la microbiologie, les eaux brutes devront répondre dans un délai maximum de trois ans aux valeurs limites imposées par l'annexe III concernant les eaux brutes de l'arrêté ministériel en particulier pour le paramètre microbiologie.

L'origine de la contamination étant liée de manière prépondérante à la gestion des ouvrages du réseau d'assainissement collectif de Nantes Métropole, l'atteinte de l'objectif de qualité microbiologique repose sur la mise en œuvre du programme global d'amélioration de l'assainissement de Nantes Métropole et en particulier la gestion des rehausses des seuils des déversoirs des siphons au niveau du pont de la Duchesse Anne.

Le plan de gestion de la ressource sur le paramètre microbiologique présenté par Nantes Métropole devra être mis en œuvre à cette fin.

Article 21 : Suivi des eaux brutes

Un plan de surveillance de la qualité des eaux brutes de l'Erdre est mis en place par le maître d'ouvrage. Sont réalisés mensuellement des analyses de type RS avec pesticides, paramètres radiologiques (activité alpha globale, bêta globale et tritium), chlorophylle et phéophytine, microtox, microcystine (différents types de microcystines, oxygène dissous et chlorure de vinyle et les mois d'avril et octobre, un dénombrement algal.

Sont réalisées trimestriellement les recherches de *Gardia* et de *Cryptosporidium*.

Article 22 : Conditions de prélèvements dans l'Erdre

La prise d'eau de Saint Félix peut être utilisée pour la production d'eau destinée à la consommation humaine uniquement dans les conditions suivantes :

- **lors d'une pollution accidentelle** affectant concomitamment la qualité de l'eau au niveau de la prise d'eau principale de Mauves sur Loire et celle de la prise d'eau de secours de la Roche ou lorsque la qualité de l'eau au niveau de la prise d'eau de la Roche est incompatible avec la production d'eau potable.

Des projecteurs immergés, régulièrement vérifiés, seront installés de façon permanente et déclenchés en cas de pompage de secours pour éloigner les populations piscicoles.

Les débits maximum autorisés sont de 7200 m³/h et 170 000 m³/j.

Les autres pompages sont exclusivement autorisés dans les conditions suivantes :

- **prélèvements liés à la réception des ouvrages**

Le pompage a pour objectif la réception des ouvrages.

Le prélèvement ne dépasse pas 2 m³/s et dure au maximum 8 heures.

L'eau prélevée n'alimente pas l'usine d'eau potable. Elle est rejetée en Loire.

Ces essais sont planifiés par l'exploitant en dehors de la période de migration des civelles et sont, préalablement à leur mise en œuvre, validés par le comité technique.

- prélèvements de routine

Ces prélèvements ont lieu une fois par mois pendant environ 2 heures sauf pendant la période correspondant au pic de migration des civelles où les prélèvements d'eau dans l'Erdre ne sont pas autorisés.

Pendant cette période de forte contrainte piscicole, la mise en service des pompes s'effectue en mode dégradé : impulsion d'une dizaine de secondes sur les pompes sans prélèvement d'eau, batardeau d'entrée de la prise d'eau maintenu fermé.

En dehors de la période de migration des civelles, le volume prélevé mensuellement est de 10 000 m³ maximum.

L'eau prélevée n'alimente pas l'usine d'eau potable. Elle est rejetée en Loire.

Ces prélèvements sont planifiés par l'exploitant et sont préalablement validés par le comité technique.

- prélèvements de qualification

Deux prélèvements sont effectués en vue de la qualification de l'usine vis-à-vis de la production d'eau potable.

L'exploitant réalise un essai de qualification estival (température de l'eau > 20° C) et un essai de qualification hivernal (température de l'eau < 10°C).

Le volume prélevé par essai est de 110 000 m³/j sur une période de deux jours maximum.

Il ne sera pas réalisé plus d'un essai par an.

Le prélèvement hivernal est effectué pendant la période d'évacuation des crues de l'Erdre, le prélèvement estival est réalisé le plus tard possible dans l'année pour minimiser les risques d'incidences sur les conditions biologiques, les espèces et les habitats naturels de l'Erdre, en particulier les espèces d'intérêt communautaire présents sur le site Natura 2000 des marais de l'Erdre.

L'essai en période chaude est reporté si la cote de l'Erdre est inférieure ou égale à 4.29 m NGF à la station de Guiheix, cote correspondant au premier seuil d'intervention défini par l'arrêté sécheresse cadre 2009/BE/170 définissant les mesures de limitation ou de suspension provisoire des usages de l'eau dans le département de Loire-Atlantique.

Nantes Métropole prend les contacts nécessaires auprès des services du conseil général et de l'EDENN, chargés de la gestion des niveaux de l'Erdre, afin d'anticiper la baisse de niveau liée aux essais de qualification, par l'élévation, en tant que de besoin, du niveau de l'Erdre au cours des jours précédant l'essai.

Ces prélèvements sont planifiés par l'exploitant et sont préalablement validés par le comité technique.

Des projecteurs immergés, régulièrement vérifiés, seront installés de façon permanente et déclenchés en cas de pompage pour éloigner les populations piscicoles

Article 23 : Périmètre de protection du captage de Saint Félix

Article 23-1 : Le périmètre de protection immédiate du captage de Saint Félix

Un périmètre de protection immédiate est établi. Ce périmètre inclut :

- l'emprise au sol des ouvrages de pompage implantés sous la surface du quai ainsi que l'entrée du système de pompage protégée sur le canal Saint Félix par un barrage flottant maintenu en permanence,
- le bâtiment technique, dont l'accès est maintenu inaccessible en permanence,
- les regards d'accès aux pompes situés sur le quai seront rendus inaccessibles au public par la pose d'un enclos grillagé rigide et amovible dressé de manière temporaire lors de l'utilisation de la prise d'eau à des fins de secours et lors des deux essais de qualification.

Un plan indicatif figure en annexe n° 8 du présent arrêté.

L'emploi de produits phytosanitaires est interdit dans l'enceinte de ce périmètre.

Une convention de superposition de gestion est établie entre le conseil général de Loire-Atlantique et Nantes Métropole pour permettre la construction et l'exploitation de la prise d'eau sur la partie de terrain bordant le quai. La partie restante du périmètre de protection immédiate doit demeurer propriété de Nantes Métropole.

Article 23-2 : Le périmètre de protection rapprochée du captage de Saint Félix

Un périmètre de protection rapprochée est établi conformément au plan annexé (annexe n° 9) au présent arrêté.

Prescriptions particulières

A l'intérieur du périmètre de protection rapprochée sont mises en œuvre les prescriptions suivantes :

- les déversoirs d'orage situés au niveau de la place de la duchesse Anne (ouvrage 104F et 105 F) sont calés afin de n'autoriser le déversement du réseau d'eaux usées vers le canal St Félix que lors d'événement pluvieux d'intensité supérieure au égale à la pluie de retour de 25 ans, calculée localement. Lors du fonctionnement de la prise d'eau à des fins de secours ou lors des essais sur la filière de traitement, le maître d'ouvrage procède immédiatement à une obturation complète de ces déversoirs d'orage. La téléalarme des déversoirs d'orage Duchesse Anne est transmise au pilote de l'usine de production d'eau potable. Les travaux de calage de ces déversoirs d'orage sont effectifs au plus tard pour le 31 décembre 2010,
- le bassin de stockage des eaux usées du Maquis de Saffré est réalisé dans un délai de 3 ans,
- les autres travaux (autres déversoirs d'orage, bassins de stockage, travaux sur les postes de relèvement et sur le réseau) sont réalisés conformément aux engagements pris par Nantes Métropole,
- les navires occupés à l'année pour le logement ou pour l'exercice d'une activité commerciale sont obligatoirement raccordés au réseau collectif d'assainissement. Concernant les autres navires, les eaux usées sont évacuées sur une borne mise à disposition dans l'enceinte du port,
- les déchets toxiques ou spécifiques sont évacués hors du périmètre de protection rapprochée sur des sites prévus à cet effet par Nantes Métropole,
- le port dispose d'équipements sanitaires raccordés au réseau collectif d'assainissement,
- aucune péniche ou bateau de plaisance n'est autorisé à stationner au droit de la prise d'eau,
- les eaux de ruissellement du parking sont interceptées et évacuées à l'extérieur du périmètre ou infiltrées. En cas de pollution accidentelle en provenance du parking, les polluants pourront être stockés,
- des panneaux avertissant les usagers du port de l'interdiction de déversement de tout déchet solide ou liquide dans le canal sont apposés,
- le maître d'ouvrage met en œuvre les moyens propres à réduire les risques d'accidents de véhicules sur le pont de Tbilissi et sur l'allée Baco au droit du canal.

Activités interdites

A l'intérieur du périmètre de protection rapprochée sont interdits les activités, aménagements et installations suivantes :

- l'emploi des produits phytosanitaires sur l'ensemble du périmètre,
- tout nouveau rejet d'eau pluviale dans le canal Saint Félix,
- le rejet des eaux des douves du château dans le canal St Félix en période de développement de cyanobactéries,
- le dépôt et le stockage de déchets toxiques ou spécifiques y compris les dépôts et stockages liés à l'activité portuaire.

Article 24 : Situation du captage Saint Félix au regard du code de l'environnement

Nantes Métropole est autorisé à réaliser les travaux mentionnés ci-dessous :

Rubrique 1.2.1.0 (prélèvement dans le milieu).capacité nominale du système de pompage 170 000m3/j et 7200m3/h *autorisation*

Rubrique 2.2.1.0 (rejet dans le milieu) rejet des essais de routine non admis dans la filière de traitement (deux heures par mois soit 10 000m3/j max)) *autorisation*

Rubrique 3.1.1.0. (travaux en lit mineur) mise en place d'un rideau de palplanches afin de constituer un batardeau provisoire pour la réalisation à sec des travaux de génie civil pour la prise d'eau *autorisation temporaire*

Rubrique 3.1.2.0 (travaux en lit mineur) dragage des sédiments à partir de la côte 2.40m NGF IGN69 et sur une épaisseur de 30 à 40 cm puis entretien régulier sur une zone de 5 m de rayon autour de l'axe de l'entrée de la prise d'eau, afin de maintenir un niveau de sédiments à un côte inférieure au radier de la prise d'eau (2.00m NGF) *déclaration*

Rubrique 2.1.5.0 (rejet des eaux pluviales dans le sol) infiltration des eaux pluviales du parking gare sud – surface active du parking : 9135 m2. *inférieur au seuil déclaration*

Article 25 : Mesures compensatoires

- Le maître d'ouvrage met en place un suivi des relevés de niveaux d'eau en différents points existants de l'Erdre et dans les marais pour mesurer les éventuelles incidences du pompage sur les usages et les milieux.
Les modalités de ce suivi sont fixées en accord avec le comité de suivi et au plus tard avant le premier essai de qualification.
- Les pompages pour réception de travaux, les pompages mensuels ou les essais de qualification sont planifiés par le maître d'ouvrage pour limiter les incidences sur les usages de l'Erdre et sur les milieux naturels.
- Des projecteurs immergés sont activés pour favoriser la dispersion des civelles et des anguilles lors du pompage à la prise d'eau.
- Le maître d'ouvrage participe au financement des études et des travaux de réhabilitation de la passe à civelles du barrage Saint Félix à hauteur de 20% du montant.

Article 26 : Constitution des comités techniques de suivi liés à la prise d'eau de l'Erdre

Article 26-1 : Il est créé un comité technique chargé du suivi de la mise en œuvre des opérations de prélèvements d'eau de l'Erdre. Ce comité est composé de Nantes Métropole, du conseil général, de la DDTM, de l'EDENN, de l'ONEMA, de la fédération de pêche, du SAGE Loire Estuaire et de l'agence régionale de santé des Pays de la Loire. Ce comité se réunit à l'initiative de Nantes Métropole préalablement à tout prélèvement programmé.

Il se réunit au minimum une fois par an, à la fin du mois de novembre, afin de définir la programmation des prélèvements mensuels au cours de la période de migration des civelles.

Article 26-2 : Il est créé un comité technique chargé du suivi de la mise en œuvre du plan de gestion. Ce comité est composé de représentants de la direction de l'eau et de la direction de l'assainissement de

Nantes Métropole et de l'autorité sanitaire. Il a pour mission de mesurer l'effet sur la qualité de l'eau destinée à la production d'eau potable des programmes mis en œuvre. Il se réunit une à deux fois par an.

Article 27 : Procédure de crise et information des usagers

Nantes Métropole informe dans le délai le plus court les services de l'Etat et l'autorité sanitaire du déclenchement de la prise d'eau de l'ERDRE. Elle en informe également les usagers de l'ERDRE via les acteurs relais identifiés (Conseil Général, EDENN Capitainerie, écluse Saint-Félix, Fédération de pêche).

Afin de tester l'efficacité de la procédure d'information des usagers, des exercices de simulations sont réalisés dans les 6 mois qui suivent l'autorisation de pompage.

Article 28 : Dispositions complémentaires

Au vu du suivi réalisé pendant les essais ou lors d'une situation de crise ainsi que des bilans présentés au Comité technique, le Préfet pourra demander un ajustement des dispositifs correctifs ou compensatoires initialement prévus.

Chapitre 5 : dispositions diverses

Article 29 : Respect de l'application du présent arrêté

Le bénéficiaire du présent acte de déclaration d'utilité publique et d'autorisation veille au respect de l'application de cet arrêté y compris des servitudes dans les périmètres de protection des dispositions qu'il contient.

Tout projet de modification du système actuel de production et de distribution de l'eau destinée à la consommation humaine devra être déclaré au Préfet accompagné d'un dossier définissant les caractéristiques du projet.

Article 30 : Délai et durée de validité

Les installations, activités dépôts ouvrages et occupations du sol existants ainsi que les travaux et aménagements décrits doivent satisfaire aux obligations du présent arrêté dans un délai maximum de trois ans à compter de sa publication, sauf mention particulière précisée aux articles concernés dans le présent arrêté.

Les dispositions du présent arrêté demeurent applicables tant que le captage participe à l'approvisionnement de la collectivité dans les conditions fixées par celui-ci.

Article 31 : Notification et publicité de l'arrêté

Le présent arrêté est publié au recueil des actes administratifs de la préfecture de la Loire-Atlantique et est affiché à la mairie Nantes, Mauves sur Loire et Le Cellier pendant au moins deux mois. Une mention de cet affichage est insérée en caractères apparents dans deux journaux locaux.

Le présent arrêté est transmis à Nantes Métropole qui notifie sans délai, par lettre recommandée avec demande d'avis de réception, à chaque propriétaire ou ayant droit intéressé afin de l'informer des servitudes qui grèvent son terrain.

Lorsque l'identité ou l'adresse du propriétaire ou ayant droit est inconnue, la notification est faite au maire de la commune sur le territoire de laquelle est située la propriété soumise à servitudes, qui en assure l'affichage pendant un mois et, le cas échéant, la communique à l'occupant des lieux.

Les maires des communes concernées conservent l'acte portant déclaration d'utilité publique et délivrent à toute personne qui le demande les informations sur les servitudes qui y sont rattachées.

Les servitudes afférentes aux périmètres de protection sont annexées au plan local d'urbanisme dans les conditions définies aux articles L.126-1 et L.126-3 du code de l'urbanisme.

Cette formalité est effectuée dans les trois mois à compter de la signature du présent arrêté.

Article 32 : Sanctions applicables en cas de non respect de la protection des ouvrages

En application de l'article L 1324-3 du code de la santé publique, le fait de ne pas se conformer aux dispositions des actes portant déclaration d'utilité publique est puni d'un an d'emprisonnement et de 15 000 € d'amende.

En application des l'article L 1324-4 du code de la santé publique le fait de dégrader des ouvrages publics destinés à recevoir ou à conduire des eaux d'alimentation, de laisser introduire des matières susceptibles de nuire à la salubrité dans l'eau de source, des fontaines des puits des citernes des conduites des aqueducs des réservoirs d'eau servant à l'alimentation publique est puni de trois ans d'emprisonnement et de 45 000 € d'amende.

Article 33 : Délais de recours et droit des tiers

Le présent arrêté peut être déféré devant le tribunal administratif de Nantes :

- En ce qui concerne la déclaration d'utilité publique
 - par toutes personnes ayant intérêt à agir, dans un délai de deux mois à compter de son affichage en mairie, en application de l'article L421-1 du code de justice administrative
- En ce qui concerne les servitudes publiques
 - par les propriétaires concernés dans un délai de deux mois à compter de sa notification, en application de l'article R421-1 du code de justice administrative
- En ce qui concerne le code de l'environnement
 - par le bénéficiaire dans un délai de deux mois à compter de la notification, en application des articles L211-6, L214-10, L216-2 du Code de l'Environnement
 - par les tiers, dans un délai de quatre ans à compter de la publication ou de l'affichage, ce délai étant le cas échéant prolongé jusqu'à la fin d'une période de deux années suivant la mise en activité de l'installation.

Article 34 : Mesures exécutoires

Le secrétaire général de la préfecture de Loire-Atlantique,

Les maires des communes de Nantes, Mauves sur Loire et le Cellier,

Monsieur le président de Nantes Métropole,

La directrice générale de l'agence régionale de santé des Pays de la Loire,

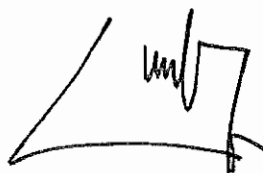
Le directeur départemental des territoires et de la mer,

Le directeur de la direction régionale de l'environnement de l'aménagement et du logement,

Le directeur départemental de la protection des populations,

sont chargés, chacun en ce qui le concerne, de l'exécution du présent arrêté qui sera publié au recueil des actes administratifs de la Préfecture de Loire-Atlantique.

LE PREFET,



Jean GAUCHER

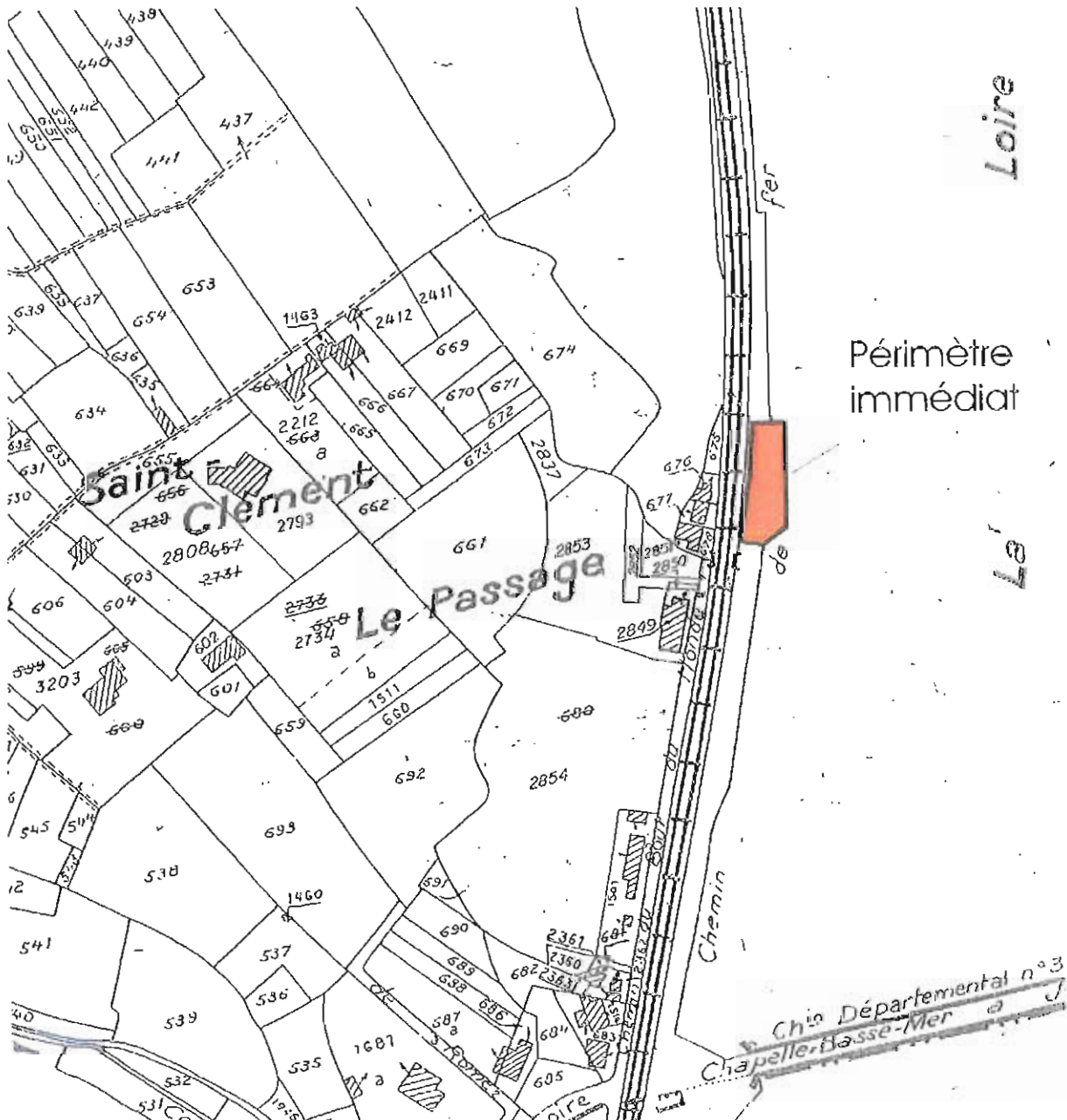
Vu pour être annexé à mon arrêté
du 21 OCT. 2010
NANTES, le

Pour le Préfet,
LE CHEF DE BUREAU.

François BEZIAU

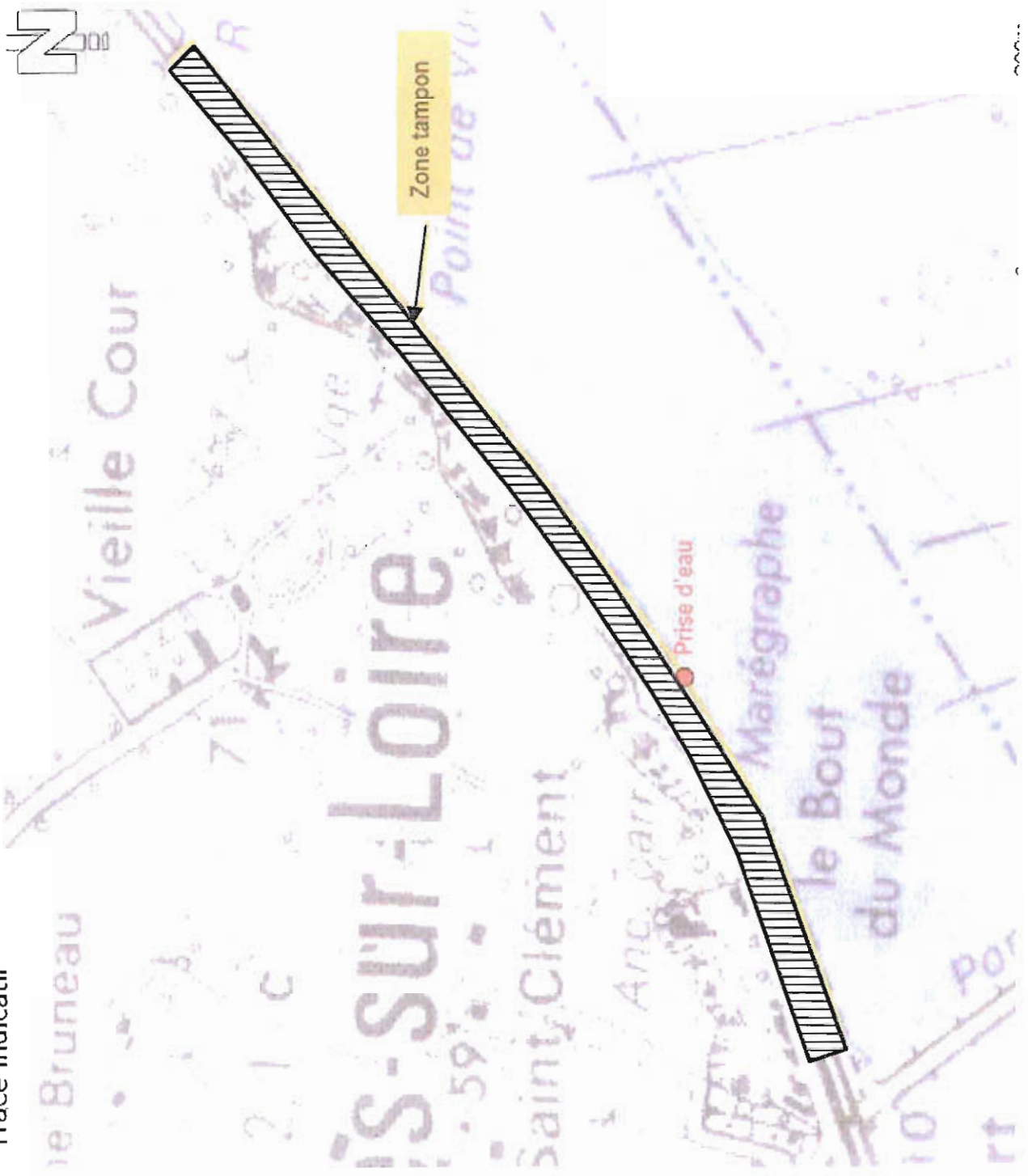
Annexe 1

Prise d'eau de Mauves sur Loire Périmètre de protection immédiate



Prise d'eau principale de Mauves sur Loire

Périmètre de protection rapprochée 'zone sensible' (zone tampon)
Tracé indicatif



Au pour être approuvé à mon adresse
du 21 OCT. 2010

NANTES, le
Pour le Préfet,
LE CHIEF DE BUREAU,

François BEZIAU

Annexe n°4 : Périmètre de protection du captage de Mauves-sur-Loire

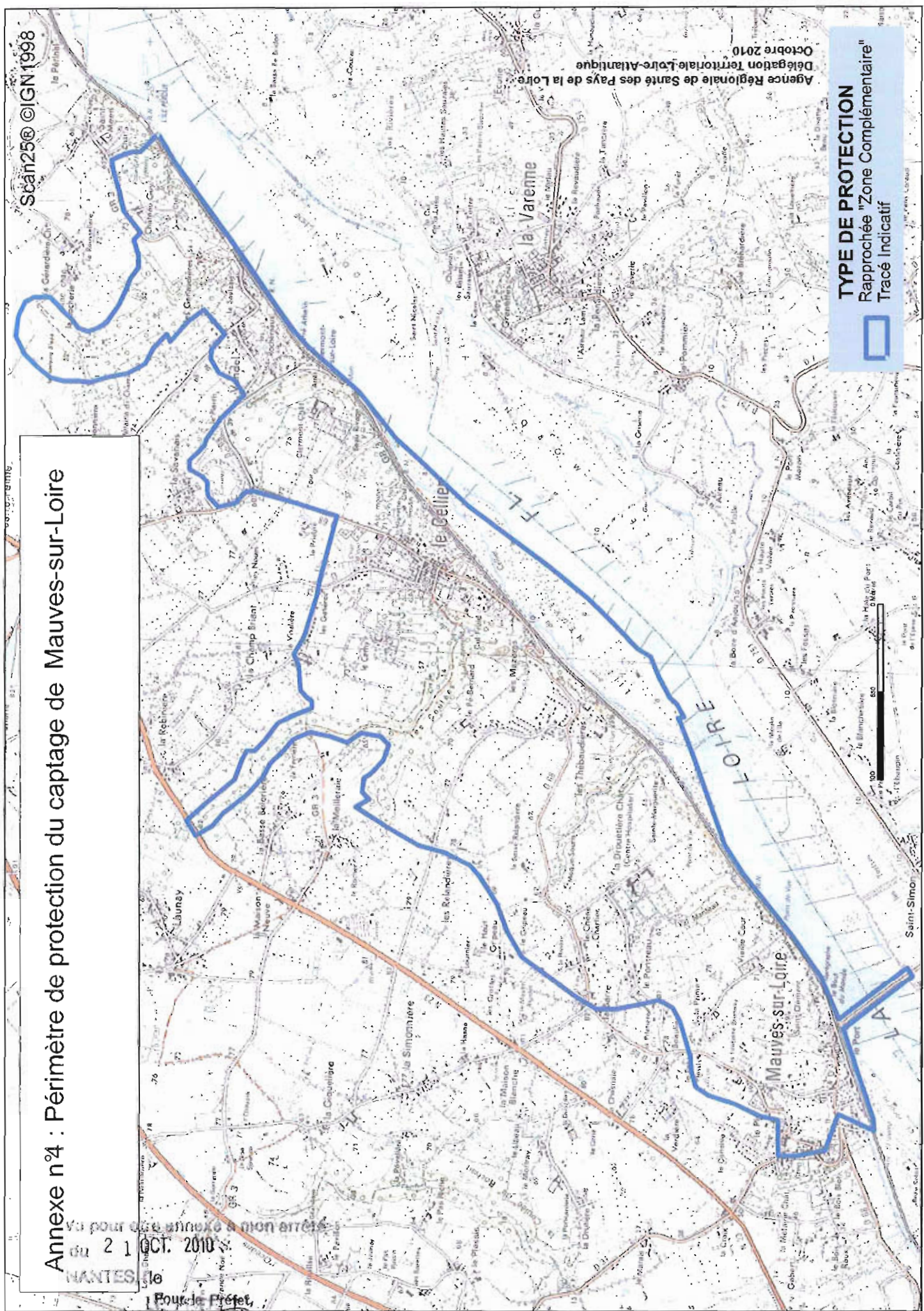
Val pour être annexé à mon arrêté
du 21 OCT. 2010

NANTES, le

Pour le Préfet,
LE CHEF DE BUREAU,

François BIZIAU

Scan25® ©IGN 1998



Agence Régionale de Santé des Pays de la Loire
Délegation Territoriale Loire-Atlantique
Octobre 2010

TYPE DE PROTECTION
Rapprochée "Zone Complémentaire"
Tracé Indicatif



ROUTES EXPRESS ET DÉVIATIONS D'AGGLOMÉRATIONS

I. - GÉNÉRALITÉS

Servitudes relatives aux interdictions d'accès grevant les propriétés limitrophes des routes express.

Servitudes relatives aux interdictions d'accès grevant les propriétés limitrophes des déviations d'agglomérations.

Code de la voirie routière : articles L. 151-1 à L. 151-5 et R. 151-1 à R. 151-7 (pour les routes express), L. 152-1 à L. 152-2 et R. 152-1 à R. 152-2 (pour les déviations d'agglomérations).

Circulaire n° 71-79 du 26 juillet 1971 (transports).

Circulaire n° 71-283 du 27 mai 1971 relative aux voies express et déviations à statut départemental et communal.

Circulaire du 16 février 1987. (direction des routes) relative aux servitudes d'interdiction d'accès grevant les propriétés limitrophes des routes express et des déviations d'agglomérations.

Circulaire n° 87-97 du 1^{er} décembre 1987 relative à l'interdiction d'accès le long des déviations d'agglomérations.

Ministère chargé de l'équipement (direction des routes).

Ministère de l'intérieur (direction générale des collectivités locales).

II. - PROCÉDURE D'INSTITUTION

A. - PROCÉDURE

Routes express

Le caractère de route express est conféré à une voie existante ou à créer après enquête publique et avis des collectivités intéressées :

- par décret en Conseil d'Etat, pris sur le rapport du ministre chargé de la voirie routière nationale, lorsqu'il s'agit de voies ou de sections de voies appartenant au domaine public de l'Etat ;

- par décret en Conseil d'Etat, pris sur le rapport du ministre de l'intérieur lorsqu'il s'agit de voies ou de sections de voies appartenant au domaine public des départements ou des communes (art. R. 151-1 du code de la voirie routière).

Ce décret prononce le cas échéant, la déclaration d'utilité publique des travaux en cas de création de voies (art. L. 151-2 du code de la voirie routière).

Les avis des collectivités locales doivent être donnés par leurs assemblées délibérantes dans le délai de deux mois. L'absence d'avis dans ce délai vaut avis favorable (art. L. 151-2 du code de la voirie routière) (1).

L'enquête publique est effectuée dans les formes définies aux articles R. 11-3 et suivants du code de l'expropriation (art. R. 151-3 du code de la voirie routière).

Lorsqu'il s'agit d'une voie à créer, l'enquête publique peut être confondue avec l'enquête préalable à la déclaration d'utilité publique des travaux. Le commissaire enquêteur doit alors émettre des avis distincts pour chacun des deux objets de l'enquête (art. L. 151-2 et R. 151-3

(1) Suivant qu'il s'agit de voies départementales ou communales, l'initiative relève du département ou de la commune. C'est donc moins un avis qui est attendu de la collectivité maître d'ouvrage qu'une délibération exprimant clairement sa volonté.

Le plus souvent d'autres collectivités se trouvent concernées par sa décision, soit en raison des conséquences que la route express ne peut manquer d'avoir sur l'environnement, soit qu'il convienne de réaliser un maillage rationnel du réseau rapide et, à cet effet, d'éviter des initiatives concurrentielles.

Il faut noter que les avis défavorables n'emportent pas eux-mêmes le rejet du projet. Il est bien évident cependant que la décision à prendre serait compromise par la présence dans le dossier d'oppositions caractérisées.

Le dossier soumis à l'enquête comprend, outre les documents énumérés à l'article R. 11-3 du code de l'expropriation :

- un plan général de la voie, indiquant les limites entre lesquelles le caractère de route express doit lui être conféré ;
- l'indication des dispositions prévues pour l'aménagement des points d'accès à la route express et pour le rétablissement des communications ;
- la liste des catégories de véhicules ou d'usagers auxquels tout ou partie de la voie express sera en permanence interdit.

Une enquête parcellaire est effectuée dans les conditions définies aux articles R. 11-19 et suivants du code de l'expropriation. Toutefois, le dossier soumis à enquête comprend, outre les documents énumérés à l'article R. 11-19 dudit code, une notice accompagnée des plans nécessaires précisant les dispositions prévues pour assurer :

- le désenclavement des parcelles que la réalisation de la voie doit priver d'accès, lorsqu'il s'agit de la construction d'une route express ;
- le rétablissement de la desserte des parcelles privées du droit d'accès à la voie, lorsqu'il s'agit de conférer le caractère de route express à une voie ou section de voie existante.

Dans ce dernier cas, un plan est approuvé dans les formes prévues pour les plans d'alignement des voies de la catégorie domaniale à laquelle appartient la route express (art. R. 151-4 du code de la voirie routière).

A dater de la publication du décret conférant à une voie ou section de voie, le caractère de voies express, aucun accès ne peut être créé ou modifié par les riverains.

L'aménagement des points d'accès nouveaux et la suppression des points d'accès existants peuvent être autorisés par arrêté ministériel pris après enquête publique et avis des collectivités locales intéressées, sans préjudice de l'application des règles d'urbanisme prévues notamment aux articles L. 121-1 et suivants du code de l'urbanisme.

Si la création ou la suppression des points d'accès sur une route express existante n'est pas compatible avec les prescriptions d'un plan d'occupation des sols rendu public ou approuvé, l'enquête doit porter, à la fois, sur l'utilité de l'aménagement projeté et sur la modification du plan. La décision concernant les accès ne peut être prise qu'après l'approbation de la modification du plan d'occupation des sols (art. R. 151-5 du code de la voirie routière).

Le retrait du caractère de route express est décidé par décret pris dans les mêmes conditions que celui conférant ce caractère (art. R. 151-6 du code de la voirie routière). Toutefois, le dossier soumis à enquête publique ne comprend que les documents suivants :

- une notice explicative ;
- un plan de situation ;
- un plan général de la route indiquant les limites entre lesquelles le caractère de route express sera supprimé.

Déviations d'agglomérations

Dans le cas de déviation d'une route à grande circulation, au sens du code de la route, s'il y a lieu à expropriation, l'enquête publique est effectuée dans les mêmes formes que pour la création des voies express (art. R. 152-2 du code de la voirie routière) (1). Le dossier soumis à enquête comprend les mêmes documents, exception faite de la liste des catégories de véhicules et d'usagers qui sont en permanence interdits sur la voie express.

L'enquête parcellaire est effectuée dans les mêmes conditions que pour la création de voies express (art. R. 152-2 du code de la voirie routière).

B. - INDEMNISATION

Aucune indemnisation n'est prévue.

(1) Les déviations de routes nationales ou locales ne nécessitant pas l'intervention d'un décret en Conseil d'Etat, le préfet reste compétent pour déclarer l'utilité publique du projet de déviation (tribunal administratif de Nantes, 7 mai 1975, « Les amis des sites de la région de Mesquer » : rec., p. 718 ; Conseil d'Etat, consorts Tacher et autres, req. n°s 4523 et 4524).

C. - PUBLICITÉ

Publication au *Journal officiel* du décret pris en Conseil d'Etat conférant le caractère de route express à une voie existante ou à créer.

Publication au *Journal officiel* du décret approuvant les déviations de routes nationales ou locales.

Publication au *Journal officiel* de l'arrêté ministériel autorisant l'aménagement des points d'accès nouveaux et la suppression des points d'accès existants des routes express ou des déviations d'agglomérations.

Eventuellement celle inhérente à la procédure d'expropriation.

III. - EFFETS DE LA SERVITUDE

A. - PRÉROGATIVES DE LA PUISSANCE PUBLIQUE

1° Prerogatives exercées directement par la puissance publique

Possibilité dans le décret (en Conseil d'Etat) de classement d'interdire, sur tout ou partie d'une route express, l'accès de certaines catégories d'usagers ou de véhicules (art. R. 151-2 du code de la voirie routière). Le préfet peut interdire les leçons de conduite automobile, les essais de véhicule ou de châssis, les courses, épreuves ou compétitions sportives (art. 7 du décret n° 70-759 du 18 août 1970 non codifié dans le code de la voirie routière).

Possibilité pour l'administration de faire supprimer aux frais des propriétaires riverains, les accès créés par ces derniers, sur les voies ou sections de voie, après la publication du décret leur conférant le caractère de voies express ou encore après leur incorporation dans une déviation.

Possibilité pour l'administration de faire supprimer toutes publicités lumineuses ou non, visibles des routes express et situées :

- soit hors agglomération et implantées dans une zone de 200 mètres de largeur calculée à partir du bord extérieur de chaque chaussée de ces routes express ou encore, celles qui au-delà de cette zone n'auraient pas fait l'objet d'une autorisation préfectorale ou seraient contraires aux prescriptions de l'arrêté interministériel qui les réglemente ;

- soit à l'intérieur des agglomérations et non conformes aux prescriptions de l'arrêté conjoint du ministère de l'intérieur et du ministre chargé de l'équipement qui les réglemente.

2° Obligations de faire imposées au propriétaire

Obligation pour les propriétaires riverains de procéder à leurs frais à la suppression des accès qu'ils ont établis, sur les voies ou sections de voie, après la publication du décret leur conférant le caractère de route express. Il en est de même, pour les accès établis sur une voie ou section de voie, après leur incorporation dans une déviation.

Obligation pour les propriétaires riverains de demander une autorisation préfectorale pour l'installation de toute publicité lumineuse ou non, visible des routes express et située là où elle reste possible, c'est-à-dire au delà de la zone de 200 mètres de largeur calculée à partir du bord extérieur de chaque chaussée des voies express.

Obligation pour les propriétaires de procéder, sur injonction de l'administration, à la suppression des panneaux publicitaires lumineux ou non, visibles des voies express et implantés irrégulièrement.

B. - LIMITATIONS AU DROIT D'UTILISER LE SOL

1° Obligations passives

Interdiction pour les riverains de créer ou de modifier les accès des voies ou sections de voie, à dater soit de la publication du décret leur conférant le caractère de routes express, soit à dater de leur incorporation dans une déviation. Les interdictions applicables aux accès existants ne peuvent entrer en vigueur qu'après rétablissement de la desserte des parcelles intéressées (art. L. 151-3 et L. 152-2 du code de la voirie routière).

Interdiction pour les riverains d'implanter hors agglomération toute publicité lumineuse ou non, visible des voies express et située dans une zone de 200 mètres de largeur calculée à partir du bord extérieur de chaque chaussée des dites voies express, et au-delà de cette zone, sans avoir obtenu préalablement une autorisation préfectorale (art. L. 151-3 et 9 du décret n° 76-148 du 11 février 1976) (1).

Interdiction pour les riverains d'implanter en agglomération, toute publicité lumineuse ou non, visible des voies express et non conforme à la réglementation édictée par un arrêté conjoint du ministre de l'intérieur et du ministre de l'équipement et du logement pris à cet effet (art. L. 151-3 du code de la voirie routière).

Ces interdictions ne visent pas les panneaux destinés à l'information touristique des usagers, ni ceux qui signalent la présence d'établissements autorisés sur les emprises du domaine public (décret n° 76-148 du 11 février 1976).

2° Droits résiduels du propriétaire

Néant.

(1) Le décret n° 76-148 du 11 février 1976 relatif à la publicité a abrogé dans son article 16 l'article 8 du décret du 18 août 1970.

COURS D'EAU DOMANIAUX, LACS ET PLANS D'EAU DOMANIAUX

I. - GÉNÉRALITÉS

Servitudes de halage et de marchepied.

Servitudes à l'usage des pêcheurs.

Code du domaine public fluvial et de la navigation intérieure, articles 1^{er} à 4, 15, 16 et 22.

Code rural, article 431 (art. 4 de la loi n° 84-512 du 29 juin 1984, modifiant l'ancien article 424 du code rural instituant une servitude à l'usage des pêcheurs).

Loi locale du 2 juillet 1891 modifiée par la loi locale du 22 avril 1902 sur l'usage et la répartition des eaux, validée par l'article 7, § 5, de la loi française du 1^{er} juin 1924 et règlement d'application du 14 février 1892, § 39 et 41, applicables aux départements du Bas-Rhin, du Haut-Rhin et de la Moselle.

Circulaire n° 73-14 du 26 janvier 1973 (aménagement du territoire, équipement, logement et tourisme) relative à la servitude de marchepied.

Circulaire n° 78-95 du 6 juillet 1978 relative aux servitudes d'utilité publique affectant l'utilisation du sol et concernant les cours d'eau (report dans les plans d'occupation des sols).

Circulaire n° 80-7 du 8 janvier 1980 pour l'application du décret n° 79-1152 du 28 décembre 1979 (ministère de l'intérieur).

Conservation du domaine public fluvial.

Code du domaine public fluvial et de la navigation intérieure, article 28.

Ministère des transports (direction des transports terrestres, bureau de la gestion du domaine).

II. - PROCÉDURE D'INSTITUTION

A. - PROCÉDURE

Application des dispositions du code du domaine public fluvial et de la navigation intérieure concernant ces servitudes :

- aux cours d'eau navigables (servitude de halage de 7,80 mètres, de marchepied de 3,25 mètres, article 15 dudit code) ;

- aux cours d'eau domaniaux rayés de la nomenclature des voies navigables ou flottables, et demeurant classés dans le domaine public (servitudes de marchepied de 3,25 mètres sur les deux rives, article 15 du code du domaine public fluvial et de la navigation intérieure) ;

- aux lacs domaniaux, article 15 du code du domaine public fluvial et de la navigation intérieure (servitudes de marchepied de 3,25 mètres).

Application des dispositions de la loi locale du 2 juillet 1891 modifiée et du règlement du 14 février 1892, servitudes de halage de 7,80 mètres (maximum), de marchepied de 3,25 mètres (maximum), aux cours d'eau navigables ou flottables des départements du Bas-Rhin, du Haut-Rhin et de la Moselle.

Ces servitudes sont instituées à la demande de l'administration (art. 18 de la loi du 2 juillet 1891). En ce qui concerne le Rhin, cette servitude n'existe pas, la digue de protection, qui fait office de chemin de halage, étant propriété de l'Etat.

Application de l'article 431 du code rural (servitudes à l'usage des pêcheurs) : aux cours d'eau domaniaux et plans d'eau domaniaux (largeur de 3,25 mètres pouvant être ramenée à 1,50 mètre) et aux cours d'eau rayés de la nomenclature des voies navigables ou flottables (largeur de 1,50 mètre).

B. - INDEMNISATION

Indemnisation prévue pour les propriétaires riverains à raison des dommages qui leur sont occasionnés par l'institution des servitudes consécutives au classement ou à l'inscription à la nomenclature de la rivière ou du lac, sous déduction des avantages que peuvent leur procurer lesdits classement ou inscription dans la nomenclature (art. 19 du code du domaine public fluvial et de la navigation intérieure).

Indemnisation prévue, lorsque pour les besoins de la navigation, la servitude de halage est établie sur une rive où cette servitude n'existait pas (art. 19 du code du domaine public fluvial et de la navigation intérieure).

Les contestations relatives à cette indemnité sont jugées par la juridiction compétente en matière d'expropriation (art. 20 du code du domaine public fluvial et de la navigation intérieure).

C. - PUBLICITÉ

Publicité de l'acte d'inscription à la nomenclature ou de classement dans le domaine public.

III. - EFFETS DE LA SERVITUDE

A. - PRÉROGATIVES DE LA PUISSANCE PUBLIQUE

1° Prérogatives exercées directement par la puissance publique

Dans les départements du Bas-Rhin, du Haut-Rhin et de la Moselle, possibilité pour l'administration d'imposer aux propriétaires riverains des cours d'eau navigables ou flottables, de laisser sur les deux rives un emplacement ouvert à la circulation. La largeur de cet emplacement est fixée par l'administration. Elle ne peut dépasser 3,25 mètres (côté du marchepied) et 7,80 (côté halage). Dans ce dernier cas, il peut être défendu par l'administration d'établir des bâtiments, enclos ou fossés dans une zone supplémentaire de 1,95 mètre maximum (art. 18 de la loi locale du 2 juillet 1891).

2° Obligations de faire imposées au propriétaire

Néant.

B. - LIMITATIONS AU DROIT D'UTILISER LE SOL

1° Obligations passives

Obligation pour les riverains des fleuves et rivières inscrits sur la nomenclature des voies navigables ou flottables et des îles, dans l'intérêt du service de la navigation et partout où il existe un chemin de halage, de réserver le libre passage des animaux et véhicules assurant la traction des bateaux, ainsi que la circulation et les manœuvres des personnes effectuant des transports par voie d'eau ou assurant la conduite des trains de bois de flottage, et ce, sur une largeur de 7,80 mètres (art. 15 du code du domaine public fluvial et de la navigation intérieure) (1).

Si la distance de 7,80 mètres doit être augmentée, l'administration est obligée de recourir à l'expropriation, si elle ne recueille pas le consentement des riverains (art. 19 du code du domaine public fluvial et de la navigation intérieure).

Interdiction pour les mêmes riverains, de planter des arbres ou de clore par haie autrement qu'à une distance de 9,75 mètres du côté où les bateaux se tirent et de 3,25 mètres sur le bord où il n'existe pas de chemin de halage (art. 15 du code du domaine public fluvial et de la navigation intérieure).

Obligation pour les riverains des cours d'eau rayés de la nomenclature des voies navigables ou flottables, mais maintenus dans le domaine public, de réserver de chaque côté le libre passage pour les nécessités d'entretien du cours d'eau et l'exercice de la pêche, et ce, sur une distance de 1,50 mètre (art. 431 du code rural).

(1) La servitude de halage n'est imposée en principe que d'un seul côté ; sur l'autre existe la servitude de marchepied. En outre, là où le halage a disparu subsiste la servitude de marchepied (Conseil d'Etat, 15 mai 1953, Chapelle).

Interdiction d'extraire sans autorisation à moins de 11,70 mètres de la limite des berges des rivières domaniales ou des bords des canaux domaniaux, des terres, sables, et autres matériaux, sous peine d'amende ou du paiement des frais de remise en l'état des lieux (art. 28 du code du domaine public fluvial et de la navigation intérieure).

La loi locale dans les départements du Bas-Rhin, du Haut-Rhin et de la Moselle n'édicte pas de prescriptions analogues en ce qui concerne les extractions. Cependant, il paraît souhaitable pour la bonne gestion des voies navigables de les appliquer.

2° Droits résiduels du propriétaire

Possibilité pour le propriétaire riverain d'exercer tous les droits de la propriété qui ne sont pas incompatibles avec l'exercice des servitudes, d'où l'obligation avant d'entreprendre des constructions, des plantations ou l'édification de clôtures de demander au service gestionnaire de reconnaître la limite de la servitude. Si dans les trois mois à compter de la demande, l'administration n'a pas fixé la limite, les constructions, plantations ou clôtures faites par les riverains ne peuvent plus être supprimées, que moyennant indemnité au titre de l'article 18 du code du domaine public fluvial et de la navigation intérieure et pour les départements du Bas-Rhin, du Haut-Rhin et de la Moselle au titre de l'article 1^{er} de la loi locale du 2 juillet 1891.

Possibilité pour le propriétaire riverain, lorsque l'intérêt du service de la navigation, les nécessités de l'entretien du cours d'eau et l'exercice de la pêche le permettent, d'obtenir par arrêté ministériel la réduction des distances des servitudes de halage et de marchepied (art. 16 du code du domaine public fluvial et de la navigation intérieure).

Possibilité pour le propriétaire riverain, lorsque l'exercice de la pêche et les nécessités d'entretien et de surveillance des cours d'eau et plans d'eau le permettent, d'obtenir par arrêté ministériel (ou du préfet par délégation), la réduction de la largeur de 3,25 mètres à 1,50 mètre (art. 431 du code rural).

GAZ

I. - GÉNÉRALITÉS

Servitudes relatives à l'établissement des canalisations de transport et de distribution de gaz.

Servitudes d'ancrage, d'appui, de passage sur les terrains non bâtis, non fermés ou clos de murs ou de clôtures équivalentes.

Loi du 15 juin 1906 (art. 12) modifiée par les lois du 19 juillet 1922, du 13 juillet 1925 (art. 298) et du 4 juillet 1935, les décrets du 27 décembre 1925, 17 juin et 12 novembre 1958 et n° 67-885 du 6 octobre 1967.

Article 35 de la loi n° 46-628 du 8 avril 1946 sur la nationalisation de l'électricité et du gaz.

Ordonnance n° 58-997 du 23 octobre 1958 (art. 60) relative à l'expropriation portant modification de l'article 35 de la loi n° 46-628 du 8 avril 1946.

Décret n° 67-886 du 6 octobre 1967 sur les conventions amiables portant reconnaissance des servitudes de l'article 12 de la loi du 15 juin 1906 et confiant au juge de l'expropriation la détermination des indemnités dues pour imposition des servitudes.

Décret n° 85-1108 du 15 octobre 1985 relatif au régime des transports de gaz combustibles par canalisations abrogeant le décret n° 64-81 du 23 janvier 1964.

Décret n° 85-1109 du 15 octobre 1985 modifiant le décret n° 70-492 du 11 juin 1970 pris pour l'application de l'article 35 modifié de la loi du 8 avril 1946 concernant la procédure de déclaration d'utilité publique des travaux d'électricité et de gaz qui ne nécessitent que l'établissement de servitudes ainsi que des conditions d'établissement desdites servitudes.

Ministère de l'industrie et de l'aménagement du territoire (direction générale de l'énergie et des matières premières, direction du gaz et de l'électricité et du charbon).

II. - PROCÉDURE D'INSTITUTION

A. - PROCÉDURE

Les servitudes d'ancrage, d'appui, de passage sur les terrains non bâtis, non fermés ou clos de murs ou de clôtures équivalentes bénéficient aux ouvrages déclarés d'utilité publique (art. 35 de la loi du 8 avril 1946) à savoir :

- canalisations de transport de gaz et installations de stockage souterrain de gaz combustible ;
- canalisations de distribution de gaz et installations de stockage en surface annexes de la distribution.

La déclaration d'utilité publique en vue de l'exercice des servitudes, sans recours à l'expropriation, est obtenue conformément aux dispositions du chapitre III du décret n° 85-1109 du 15 octobre 1985. Elle est prononcée soit par arrêté préfectoral ou arrêté conjoint des préfets des départements intéressés, soit par arrêté du ministre chargé du gaz ou par arrêté conjoint du ministre chargé du gaz et du ministre chargé de l'urbanisme, selon les modalités fixées par l'article 9 du décret n° 85-1109 du 15 octobre 1985.

La procédure d'établissement des servitudes est définie par le décret du 11 juin 1970 en son titre II.

A défaut d'accord amiable, le distributeur adresse au préfet, par l'intermédiaire de l'ingénieur chargé du contrôle, une requête pour l'application des servitudes, accompagnée d'un plan et d'un état parcellaire indiquant les propriétés qui doivent être atteintes par les servitudes. Le préfet prescrit alors une enquête publique dont le dossier est transmis aux maires des communes intéressées et notifié au demandeur. Les maires intéressés donnent avis de l'ouverture de l'enquête et notifient aux propriétaires concernés, les travaux projetés (art. 13 du décret du 11 juin 1970).

Le demandeur après avoir eu connaissance des observations présentées au cours de l'enquête, arrête définitivement son projet, lequel est transmis avec l'ensemble du dossier au préfet, qui institue par arrêté les servitudes que le demandeur est autorisé à exercer après l'accomplissement des formalités de publicité mentionnées à l'article 18 du décret du 11 juin 1970 et visées ci-dessous en C.

Remarque : dans la plupart des cas, il est passé entre le concessionnaire et les propriétaires intéressés des conventions de servitudes amiables. Ces conventions remplacent les formalités mentionnées ci-dessus et produisent les mêmes effets que l'arrêté préfectoral d'approbation du projet de détail des tracés (art. 1^{er} du décret n° 67-886 du 6 octobre 1967).

B. - INDEMNISATION

Des indemnités ne sont dues que s'il y a eu préjudice. Elles sont versées au propriétaire ou à l'exploitant pour le dédommager des troubles temporaires qu'il doit subir pendant l'exécution des travaux de pose. Si le propriétaire lorsqu'il est distinct de l'exploitant, ou l'exploitant lui-même, peut faire valablement état d'un préjudice permanent, une indemnité lui sera également versée. En fait, les canalisations de gaz une fois posée n'entraînent pratiquement aucun dommage permanent en dehors d'un droit de surveillance dont dispose le transporteur ou le distributeur (qui s'exerce environ une fois par an).

Les indemnités sont versées en une seule fois.

En cas de litige, l'indemnité est fixée par le juge de l'expropriation, conformément aux articles 2 et 3 du décret du 6 octobre 1967 (art. 20 du décret du 11 juin 1970).

Elles sont à la charge du transporteur ou du distributeur.

C. - PUBLICITÉ

Se référer à la même rubrique de la fiche « électricité ».

III. - EFFETS DE LA SERVITUDE

A. - PRÉROGATIVES DE LA PUISSANCE PUBLIQUE

1° Prérogatives exercées directement par la puissance publique

Droit pour le bénéficiaire d'établir à demeure des canalisations souterraines sur des terrains privés non bâtis qui ne sont pas fermés de murs ou autres clôtures équivalentes.

Droit pour le bénéficiaire de procéder à des abattages d'arbres ou à des élagages de branches lors de la pose des conduites.

2° Obligations de faire imposées au propriétaire

Néant.

B. - LIMITATIONS AU DROIT D'UTILISER LE SOL

1° Obligations passives

Obligation pour les propriétaires de réserver le libre passage et l'accès aux agents de l'entreprise exploitante pour la pose, l'entretien et la surveillance des installations. Ce droit de passage ne doit être exercé qu'en cas de nécessité à des heures normales et après en avoir prévenu les intéressés, dans toute la mesure du possible.

2° Droits résiduels du propriétaire

Les propriétaires dont les terrains sont traversés par une canalisation de transport de gaz (servitude de passage) conservent le droit de les clore ou d'y élever des immeubles à condition toutefois d'en avertir l'exploitant.

En ce qui concerne plus particulièrement les travaux de terrassement, de fouilles, de forage ou d'enfoncement susceptibles de causer des dommages à des conduites de transport, leur exécution ne peut être effectuée que conformément aux dispositions d'un arrêté-type pris par le ministre de l'industrie.

Arrêté du 4 août 2006
portant règlement de la sécurité des canalisations de transport de gaz
combustibles, d'hydrocarbures liquides ou liquéfiés et de produits chimiques

Commune de : LE CELLIER (44)

CARACTERISTIQUES DE LA (DES) CANALISATION(S) DE TRANSPORT DE GAZ - CATEGORIE D'EMPLACEMENT

NOM DE LA CANALISATION	DIAMETRE	PMS	LARGEUR DE LA BANDE DE SERVITUDE			CATEGORIE	ZONES DE DANGERS				Aire du cercle ELS (ha)	Nombre d'occupants autorisés	Equivalent logement pour un lotissement
			en mètres				CERCLE DES EFFETS LETAUX SIGNIFICATIFS (ELS) OU ZONE DE DANGERS TRES GRAVES	CERCLE DES PREMIERS EFFETS LETAUX (PEL) OU ZONE DE DANGERS GRAVES	CERCLE DES EFFETS IRREVERSIBLES (IRE) OU ZONE DE DANGERS SIGNIFICATIFS	CERCLE DES EFFETS DOMINO			
			en mm	en bar	TOTAL		GAUCHE	DROITE	Rayon en m	Rayon en m			
NOZAY - LE CELLIER	300	80	8	2	6	B	75	105	140	95	1,77	141	56,5
LE CELLIER	300	80	/	/	/	/	30	30	30	35	/	30	12,0

SERVITUDES

Servitudes avec bande non aedificandi dans laquelle le propriétaire s'est engagé par convention à ne pas procéder, sauf accord préalable de GRTgaz, à la modification du profil du terrain, à des constructions, à des plantations d'arbres ou de poteaux et à l'édification de murettes (les murettes ne dépassant pas 0,40 m tant en profondeur qu'en hauteur sont autorisées).

PREVENTION DES RISQUES TECHNOLOGIQUES

L'arrêté du 4 août 2006 portant règlement de la sécurité des canalisations de transport de gaz combustibles, d'hydrocarbures liquides ou liquéfiés et de produits chimiques impose, dans des cercles centrés sur la canalisation, les contraintes suivantes :

- Dans le cercle des premiers effets létaux (cf tableau ci-dessus) :

- Pas d'ERP de 1ère à 3ème catégorie.
- Pas d'immeuble de grande hauteur.
- Pas d'installation nucléaire de base

- Dans le cercle des effets létaux significatifs (cf tableau ci-dessus) :

- Pas d'ERP de plus de 100 personnes
- Pas d'immeuble de grande hauteur.
- Pas d'installation nucléaire de base

- Dans le cercle des effets DOMINO (cf tableau ci-dessus) :

- Pas d'ICPE sous régime d'autorisation ou enregistrement

Pour une canalisation en catégorie A :

- Pas de logement à moins de 10 mètres de la canalisation.
- Densité inférieure à 8 personnes / ha, et occupation totale inférieure à 30 personnes dans le cercle glissant des effets létaux significatifs correspondant à la canalisation (cf tableau ci-dessus). 1 logement peut être assimilé à 2,5 personnes

Pour une canalisation en catégorie B :

- Emplacements de densité comprise entre 8 et 80 personnes / ha ou population entre 30 et 300 personnes dans le cercle glissant des effets létaux significatifs (cf tableau ci-dessus)

Pour une canalisation en catégorie C :

- Aucune contrainte de densité de population dans le cercle glissant des effets létaux significatifs (cf tableau ci-dessus)

- Dans le cercle des effets irréversibles (cf tableau ci-dessus) ou à moins de 50 mètres de la canalisation :

- Consultation de GRTgaz, pas de prescriptions particulières

REGION CENTRE ATLANTIQUE
TRAVAUX TIERS ET URBANISME
10 QUAI EMILE CORMERAIS
CS10002
44801 SAINT HERBLAIN CEDEX
02 40 38 86 29

FICHE DE SERVITUDES

Commune : **LE CELLIER**

Département : **LOIRE ATLANTIQUE**

Cette commune est traversée par la canalisation de transport de gaz naturel haute pression :

❖ NOZAY – LE CELLIER DN300

Cet ouvrage est rattaché à l'**autorisation ministérielle de transport de gaz N° AM001** accordée par le Ministre en charge de l'énergie en date du 04 juin 2004, publiée au J.O. du 11 juin 2004

SERVITUDES

Une bande de libre passage (non constructible et non plantable) de 8 mètres de largeur totale :

Zone non-aedificandi de 6 mètres à droite et 2 mètres à gauche de l'axe de la canalisation en allant de Nozay vers Le Cellier dans laquelle seuls les murets de moins de 0,40 m de hauteur sont possibles ainsi que la plantation d'arbres de moins de 2,7 m de hauteur et dont les racines descendent à moins de 0,6 m.

Les modifications de profil du terrain et l'implantation de clôtures devront faire l'objet d'un accord avec GRTgaz.

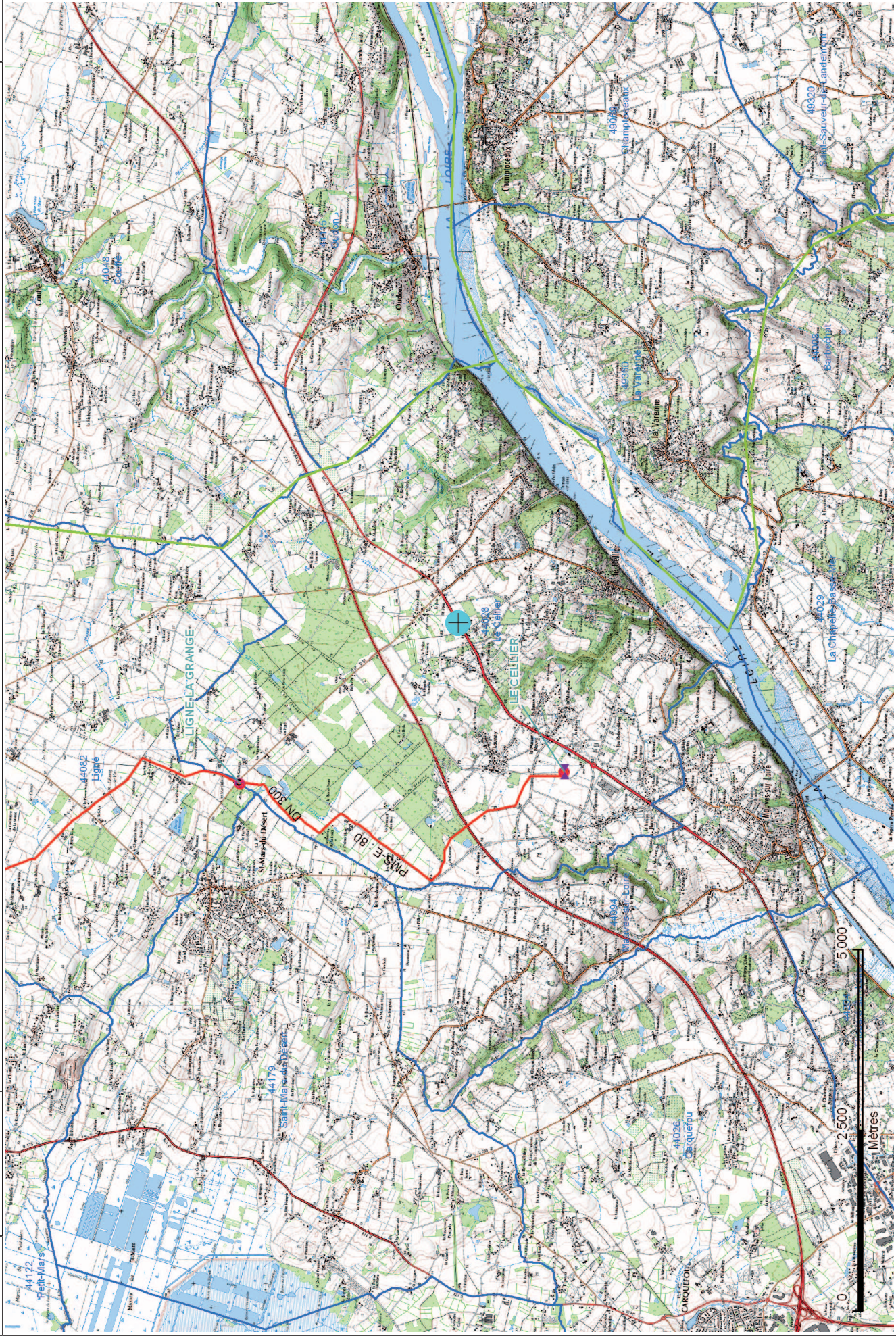
Nature de ces servitudes :

En convention de servitudes amiables avec les propriétaires des parcelles traversées.

TRAVAUX TIERS EXECUTES A PROXIMITE

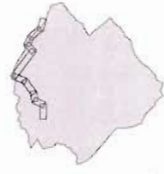
Décret n°2011-1241 du 5 octobre 2011 relatif à l'exécution de travaux à proximité de certains ouvrages souterrains, aériens ou subaquatiques de transport ou de distribution.

Disponible sur le site internet www.legifrance.gouv.fr



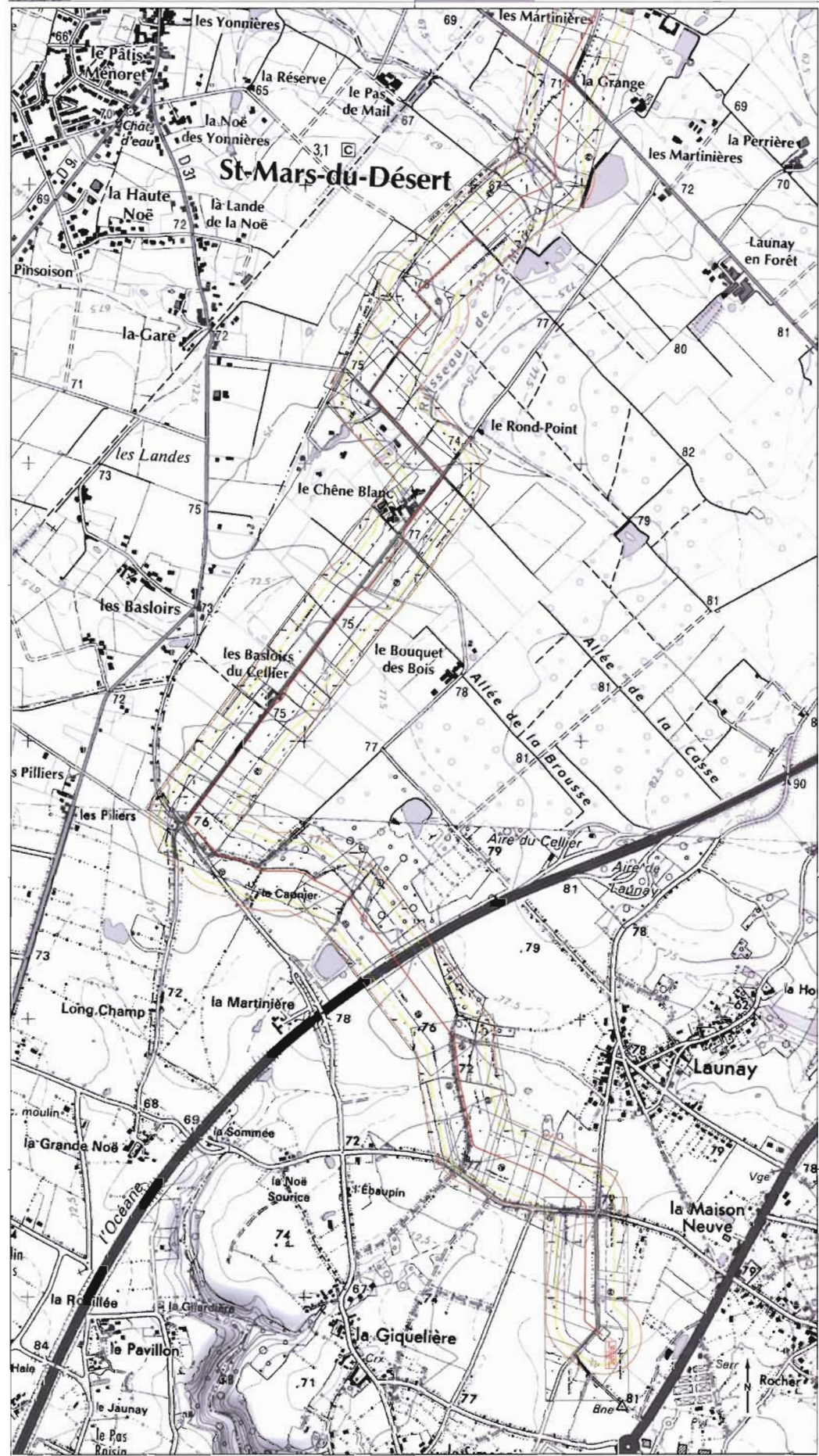
- Station de compression
- Réseau par état
- En projet
- En construction
- En service en gaz
- Prestation de maintenance GRDF
- En service hors gaz
- Hors service
- Hors gaz
- Renonciation à l'exploitation
- Non défini
- Tronçons
- Point source (terminal, stockage, frontière)
- Installation de compression
- Interconnexion
- Prédétente
- Départ
- Sectionnement / Coupure
- Livraison
- Comptage et filtration
- Fin de réseau
- Protection mécanique
- Emprise
- Emprise des recolements
- Secteur (Niveau 4)
- Site / Base (Niveau 5)
- Communes

Cette édition indique la localisation des ouvrages GRTgaz avec une précision géographique C. La profondeur minimale d'enfouissement est de 40 cm, et peut atteindre plusieurs mètres par endroit. En vertu de l'article R.554-26 du Code de l'Environnement, les travaux dans le sous-sol ne peuvent être entrepris avant un rendez-vous sur site avec GRTgaz. Consultez www.reseaux-et-canalisation.gouv.fr



CONTRÔLEUR GÉNÉRAL DES IMPÔTS
DIRECTION DÉPARTEMENTALE DES SERVICES FISCAUX DE LA LOIRE-ATLANTIQUE
10 rue de la République - 44000 Nantes
Téléphone : 02 51 12 12 12 - Fax : 02 51 12 12 13
Site Internet : www.impots.gouv.fr

- Légende (autres ouvrages) :**
- Réseau Transport
 - Réseau Tronçon
 - Canalisations Niveaux Basse
 - Réseau Transport - Concessionaire
 - Concessionaire de l'Etat
- Légende (autres ouvrages) :**
- Limites zones de décharge des pannes (LZD)
 - Limites zones de décharge graves (LZG)
 - Limites zones de décharge spéciales (LZS)



RISQUES NATURELS

I. - GÉNÉRALITÉS

Servitudes résultant des plans d'exposition aux risques naturels prévisibles institués en vue, d'une part, de localiser, caractériser et prévoir les effets des risques naturels existants dans le souci notamment d'informer et de sensibiliser le public et, d'autre part, de définir les mesures et techniques de prévention nécessaires.

Loi n° 82-600 du 13 juillet 1982 relative à l'indemnisation des victimes des catastrophes naturelles (art. 5-1).

Décret n° 84-328 du 3 mai 1984 relatif à l'élaboration des plans d'exposition aux risques naturels prévisibles.

Loi n° 87-565 du 22 juillet 1987 relative à l'organisation de la sécurité civile, à la protection de la forêt contre l'incendie et à la prévention des risques majeurs.

Lettre-circulaire du 20 novembre 1984 relative aux conditions d'application du décret du 3 mai 1984.

Circulaire n° 88-67 du 20 juin 1988 relative aux risques naturels et au droit des sols.

Ministère chargé de l'environnement et de la prévention des risques technologiques et naturels majeurs (direction de l'eau et de la prévention des pollutions et des risques, délégation aux risques majeurs).

Ministère de l'équipement, du logement, des transports et de la mer (direction de l'architecture et de l'urbanisme).

II. - PROCÉDURE D'INSTITUTION

A. - PROCÉDURE

La procédure de création et de révision des plans d'exposition aux risques (P.E.R.) est prévue par le décret du 3 mai 1984 (art. 1^{er}).

1° Initiative

L'établissement et la révision des P.E.R. sont prescrits par arrêté du préfet du département. Lorsque le périmètre mis à l'étude s'étend sur plusieurs départements, l'arrêté est pris conjointement par les préfets de ces départements.

Les communes dont le territoire est inclus dans le périmètre sont saisies pour avis du projet d'arrêté. Passé le délai de deux mois, leur avis est réputé favorable.

Si un territoire homogène au point de vue des risques s'étend sur plusieurs communes, il est préférable, pour des questions de procédure, de prescrire un P.E.R. pour chacune des communes plutôt qu'un P.E.R. multicommunal. Dans ce cas, les études techniques devront être menées conjointement afin d'assurer « l'égalité de traitement ».

Le préfet du département désigne le service extérieur de l'Etat chargé d'élaborer le projet de P.E.R.

2° Contenu du dossier

Le dossier de P.E.R. comprend un rapport de présentation qui tient lieu d'exposé des motifs pour l'institution de la servitude d'utilité publique que constitue le P.E.R., il énonce les caractéristiques des risques naturels prévisibles étudiés et en précise la localisation sur le territoire communal. Le rapport de présentation doit, en outre, justifier les sectorisations des documents graphiques et les prescriptions du règlement, compte tenu de l'importance des risques et des occupations et utilisations du sol.

Le dossier comprend aussi des documents graphiques qui doivent faire apparaître les différentes zones et sous-zones à l'intérieur desquelles s'appliquent les dispositions réglementaires des P.E.R. L'article 5 du décret du 3 mai 1984 distingue trois catégories de zones en raison de l'importance du risque et de la vulnérabilité des biens existants et futurs :

- *zone rouge*, ou zone très exposée pour laquelle la probabilité d'occurrence du risque et la forte intensité de ses effets prévisibles sont telles qu'il n'existe pas de mesure de prévention économiquement opportune autre que l'inconstructibilité ;

- *zone bleue*, ou zone moyennement exposée pour laquelle la probabilité d'occurrence du risque et l'intensité de ses effets prévisibles, moins importants, permettent d'y autoriser certaines occupations et utilisations du sol sous condition de respecter certaines prescriptions. La zone bleue est donc définie de telle sorte que le risque et ses conséquences y soient acceptables moyennant le respect de ces prescriptions ;

- *zone blanche*, ou zone réputée non exposée, pour laquelle l'occurrence du risque et l'intensité de ses effets prévisibles y sont négligeables.

Le dossier comprend enfin un règlement qui détermine les occupations ou utilisations du sol qui sont interdites dans chacune des zones rouge et bleue. De même c'est pour la zone bleue qu'il détermine les mesures de nature à prévenir les risques, à en réduire les conséquences ou à les rendre supportables à l'égard des biens et des activités (art. 6 du décret n° 84-328 du 3 mai 1984).

3° Consultation des communes

Il y a consultation de la (ou des) commune(s) avant la prescription du plan d'exposition aux risques (P.E.R.) par arrêté préfectoral.

Les communes dont le territoire est concerné par le périmètre mis à l'étude sont à nouveau consultées pour avis sur le projet d'arrêté. L'avis des conseils municipaux doit intervenir dans un délai de deux mois au terme duquel cet avis est réputé favorable. Le dossier soumis à avis comprend : le projet d'arrêté, le plan délimitant le périmètre de l'étude, un rapport sommaire justificatif.

Le préfet du département statue sur les avis donnés et le projet est arrêté par lui ou conjointement par les préfets si plusieurs départements sont concernés, éventuellement amendé pour tenir compte des avis.

4° Enquête publique

Le préfet du département prescrit par arrêté l'enquête publique du P.E.R. Cette enquête se déroule dans les formes prévues par le code de l'expropriation pour cause d'utilité publique (il s'agit de l'enquête publique de droit commun de l'article R. 11-4 du code de l'expropriation). Il appartient au préfet de désigner le commissaire enquêteur ou les membres de la commission d'enquête dont la rémunération sera imputée sur les crédits ouverts pour l'élaboration des P.E.R.

Par un souci d'efficacité, le P.E.R. peut être rendu public et soumis à enquête publique par le même arrêté ; en outre, lorsqu'un document d'urbanisme ou une opération, concerné par le projet de P.E.R., doit être soumis à enquête publique, il conviendra de favoriser la simultanéité de ces deux enquêtes.

A l'issue de l'enquête publique, le projet de plan accompagné des conclusions du commissaire enquêteur ou de la commission d'enquête est soumis pour avis aux conseils municipaux concernés. Leur avis doit intervenir dans un délai de deux mois au terme duquel il est réputé favorable.

5° L'approbation

Le plan d'exposition aux risques naturels prévisibles, éventuellement modifié pour tenir compte des résultats de l'enquête publique et des avis des conseils municipaux, est approuvé par arrêté du ou des préfets de département.

En cas d'avis défavorable du commissaire enquêteur ou de la commission d'enquête ou encore d'un conseil municipal, le plan est approuvé par décret en Conseil d'Etat après avis du délégué aux risques majeurs.

B. - INDEMNISATION

Aucune indemnité n'est prévue compte tenu de la portée de cette servitude, celle-ci permettant en effet de faire bénéficier des garanties ouvertes en matière d'assurance par la loi du 13 juillet 1982 relative à l'indemnisation des propriétaires victimes des catastrophes naturelles.

Cependant, l'exécution des mesures prévues par les P.E.R., concernant les constructions et installations existantes antérieurement à la publication de l'acte approuvant le plan, ne peuvent entraîner un coût supérieur à 10 p. 100 de la valeur vénale des biens concernés. Dans le cas où la totalité des mesures entraînerait un coût supérieur à cette valeur, il y a lieu d'étudier l'efficacité des mesures partielles et éventuellement de prescrire que celles-ci ne constituent pas une obligation, pour pouvoir continuer à bénéficier des garanties en cas de survenance d'une catastrophe naturelle.

C. - PUBLICITÉ

Publication de l'arrêté préfectoral de prescription du plan d'exposition aux risques naturels prévisibles au recueil des actes administratifs du (ou des) département(s).

Publication du projet de plan d'exposition aux risques naturels prévisibles au recueil des actes administratifs du (ou des) département(s). Les textes ne prévoient pas d'autres mesures de publication du P.E.R. rendu public ; néanmoins, il est souhaitable, d'une part, de publier des avis dans la presse régionale ou locale afin d'assurer une publicité très large de l'opération et, d'autre part, que les services instructeurs se mettent à la disposition du public pour lui fournir toutes les explications nécessaires.

L'acte approuvant le P.E.R. fait l'objet :

- d'une mention au *Journal officiel* de la République française s'il s'agit d'un décret en Conseil d'Etat ;
- d'une mention au recueil des actes administratifs des départements concernés, s'il s'agit d'un arrêté du préfet du département ou d'un arrêté conjoint.

Ces arrêtés font l'objet d'une mention en caractères apparents dans deux journaux régionaux ou locaux diffusés dans le ou les départements concernés.

Une copie de l'acte d'approbation est affichée en mairie.

Pour l'application de l'article 5-1 de la loi du 13 juillet 1982, la publication du plan est réputée faite le trentième jour pour l'affichage en mairie de l'acte d'approbation.

Le P.E.R. est opposable aux tiers dès l'exécution de la dernière mesure de publicité de l'acte l'ayant approuvé.

Le plan approuvé et l'ensemble des documents de la procédure relatifs à chaque commune sont tenus à la disposition du public en préfecture et en mairie (mention de ces mesures de publicité et des lieux où les documents peuvent être consultés est faite avec l'affichage de l'acte d'approbation en mairie (art. 9 du décret).

III. - EFFETS DE LA SERVITUDE

La servitude d'utilité publique constituée par le P.E.R. est opposable à toute personne publique ou privée.

A. - PRÉROGATIVES DE LA PUISSANCE PUBLIQUE

1° Prérogatives exercées directement par la puissance publique

Néant.

2° Obligations de faire imposées au propriétaire

Il n'existe pas d'obligations de faire *stricto sensu*, mais des incitations à faire qui conditionnent la possibilité de bénéficier de la garantie ouverte par la loi du 13 juillet 1982 relative à l'indemnisation des propriétaires victimes de catastrophes naturelles. Ainsi, le règlement du P.E.R. peut assujettir les particuliers à la réalisation de travaux ou ouvrages destinés à diminuer les risques.

En outre, des mesures de prévention peuvent être imposées aux biens existants antérieurement à la publication du P.E.R. (délai de 5 ans pour s'y conformer) mais elles ne peuvent imposer des travaux dont le coût excède 10 p. 100 de la valeur vénale des biens concernés (art. 6 du décret).

Cependant, dans le cas où la totalité des mesures entraînerait un coût supérieur à cette valeur, il y a lieu d'étudier l'efficacité des mesures partielles et éventuellement de prescrire que celles-ci ne constituent plus une obligation pour pouvoir continuer à bénéficier des garanties, en cas de survenance d'une catastrophe naturelle.

B. - LIMITATIONS AU DROIT D'UTILISER LE SOL

1° Obligations passives

Réglementation de toute occupation ou utilisation physique du sol, quelle que soit la nature des bâtiments, des installations ou des travaux, autres que les biens de l'Etat, qu'ils soient exposés directement à un risque ou susceptibles de l'aggraver, soumis ou non à un régime d'autorisation ou de déclaration en application de législations extérieures à la loi du 13 juillet 1982, assurés ou non, permanents ou non.

Interdiction ou réglementation pour chacune des zones « rouge » et « bleue » des diverses occupations et utilisations du sol, en raison de leur degré d'exposition aux risques ou du caractère aggravant qu'elles constituent.

Le règlement du P.E.R. précise les diverses catégories entrant dans le champ d'application et parmi celles-ci notamment : les bâtiments de toute nature, les terrains de camping et de caravanage, les murs et clôtures, les équipements de télécommunication et de transport d'énergie, les plantations, les dépôts de matériaux, les exhaussements et affouillements, les aires de stationnement, les démolitions de toute nature, les méthodes culturales...

Interdiction de droit, en zone « rouge », de construire tout bâtiment soumis ou non à permis de construire, cette zone étant inconstructible en application de l'article 5 de la loi du 13 juillet 1982.

Application du code forestier pour les coupes et abattages d'arbres et défrichements dans la mesure où cette réglementation est adaptée à la prévention des risques naturels.

Le respect des dispositions des P.E.R. conditionne la possibilité de bénéficier de la réparation des dommages matériels directement occasionnés par l'intensité anormale d'un agent naturel, conformément à l'article 1^{er} de la loi du 13 juillet 1982.

2° Droits résiduels du propriétaire

Possibilité d'entreprendre les travaux d'entretien et de gestion normaux des bâtiments implantés antérieurement ou encore les travaux susceptibles de réduire les conséquences du risque, ainsi que les autres occupations et utilisations du sol compatibles avec l'existence du risque notamment industriel correspondant à l'exercice d'une activité saisonnière.

Cette possibilité concerne évidemment les biens et activités implantés en zone « rouge ».

TÉLÉCOMMUNICATIONS

I. - GÉNÉRALITÉS

Servitudes relatives aux transmissions radioélectriques concernant la protection des centres de réception contre les perturbations électromagnétiques.

Code des postes et télécommunications, articles L. 57 à L. 62 inclus et R. 27 à R. 39.

Premier ministre (comité de coordination des télécommunications et télédiffusion).

Ministère des postes, des télécommunications et de l'espace (direction de la production, service du trafic, de l'équipement et de la planification).

Ministère de la défense.

Ministère de l'intérieur.

Ministère de l'équipement, du logement, des transports et de la mer (direction générale de l'aviation civile [services des bases aériennes], direction de la météorologie nationale, direction générale de la marine marchande, direction des ports et de la navigation maritimes, services des phares et balises).

II. - PROCÉDURE D'INSTITUTION

A. - PROCÉDURE

Servitudes instituées par un décret particulier à chaque centre, soumis au contreseing du ministre dont les services exploitent le centre et du ministre de l'industrie. Ce décret auquel est joint le plan des servitudes intervient, après consultation des administrations concernées, enquête publique dans les communes intéressées et transmission de l'ensemble du dossier d'enquête au comité de coordination des télécommunications. En cas d'avis défavorable de ce comité il est statué par décret en Conseil d'Etat (art. 31 du code des postes et télécommunications).

Le plan des servitudes détermine autour des centres de réception classés en trois catégories par arrêté du ministre dont le département exploite le centre (art. 27 du code des postes et télécommunications) et dont les limites sont fixées conformément à l'article 29 du code des postes et télécommunications les différentes zones de protection radioélectrique.

Les servitudes instituées par décret sont modifiées selon la procédure déterminée ci-dessus lorsque la modification projetée entraîne un changement d'assiette de la servitude ou son aggravation. Elles sont réduites ou supprimées par décret sans qu'il y ait lieu de procéder à l'enquête (art. R. 31 du code des postes et des télécommunications).

Zone de protection

Autour des centres de réception de troisième catégorie, s'étendant sur une distance maximale de 200 mètres des limites du centre de réception au périmètre de la zone.

Autour des centres de réception de deuxième catégorie s'étendant sur une distance maximale de 1 500 mètres des limites des centres de réception au périmètre de la zone.

Autour des centres de réception de première catégorie s'étendant sur une distance maximale de 3 000 mètres des limites du centre de réception au périmètre de la zone.

Zone de garde radioélectrique

Instituée à l'intérieur des zones de protection des centres de deuxième et première catégorie s'étendant sur une distance de 5 000 mètres et 1 000 mètres des limites du centre de réception au périmètre de la zone (art. R. 28 et R. 29 du code des postes et des télécommunications), où les servitudes sont plus lourdes que dans les zones de protection.

B. - INDEMNISATION

Possible, si l'établissement des servitudes cause aux propriétés et aux ouvrages un dommage direct, matériel et actuel (art. L. 62 du code des postes et télécommunications). La demande d'indemnité doit être faite dans le délai d'un an du jour de la notification des mesures imposées. A défaut d'accord amiable, les contestations relatives à cette indemnité sont de la compétence du tribunal administratif (art. L. 59 du code des postes et des télécommunications).

Les frais motivés par la modification des installations préexistantes incombent à l'administration dans la mesure où elles excèdent la mise en conformité avec la législation en vigueur, notamment en matière de troubles parasites industriels (art. R. 32 du code des postes et des télécommunications).

C. - PUBLICITÉ

Publication des décrets au *Journal officiel* de la République française.

Publication au fichier du ministère des postes, télécommunications et de l'espace (instruction du 21 juin 1961, n° 40) qui alimente le fichier mis à la disposition des préfets, des directeurs départementaux de l'équipement, des directeurs interdépartementaux de l'industrie.

Notification par les maires aux intéressés des mesures qui leur sont imposées.

III. - EFFETS DE LA SERVITUDE

A. - PRÉROGATIVES DE LA PUISSANCE PUBLIQUE

1° Prérrogatives exercées directement par la puissance publique

Au cours de l'enquête

Possibilité pour l'administration, en cas de refus des propriétaires, de procéder d'office et à ses frais aux investigations nécessaires à l'enquête (art. L. 58 du code des postes et des télécommunications).

2° Obligations de faire imposées au propriétaire

Au cours de l'enquête publique

Les propriétaires et usagers sont tenus, à la demande des agents enquêteurs, de faire fonctionner les installations et appareils que ceux-ci considèrent comme susceptibles de produire des troubles (art. L. 58 du code des postes et des télécommunications).

Les propriétaires sont tenus, dans les communes désignées par arrêté du préfet, de laisser pénétrer les agents de l'administration chargée de la préparation du dossier d'enquête dans les propriétés non closes de murs ou de clôtures équivalentes et dans les propriétés closes et les bâtiments, à condition qu'ils aient été expressément mentionnés à l'arrêté préfectoral (art. R. 31 du code des postes et des télécommunications).

Dans les zones de protection et même hors de ces zones

Obligation pour les propriétaires et usagers d'une installation électrique produisant ou propageant des perturbations gênant l'exploitation d'un centre de réception de se conformer aux dispositions qui leur seront imposées par l'administration pour faire cesser le trouble (investigation des installations, modifications et maintien en bon état desdites installations) (art. L. 61 du code des postes et des télécommunications).

B. - LIMITATIONS AU DROIT D'UTILISER LE SOL

1° Obligations passives

Dans les zones de protection et de garde

Interdiction aux propriétaires ou usagers d'installations électriques de produire ou de propager des perturbations se plaçant dans la gamme d'ondes radioélectriques reçues par le centre et présentant pour ces appareils un degré de gravité supérieur à la valeur compatible avec l'exploitation du centre (art. R. 30 du code des postes et des télécommunications).

Dans les zones de garde

Interdiction de mettre en service du matériel susceptible de perturber les réceptions radioélectriques du centre (art. R. 30 du code des postes et des télécommunications).

2° Droits résiduels du propriétaire

Possibilité pour les propriétaires de mettre en service des installations électriques sous les conditions mentionnées ci-dessous.

Dans les zones de protection et de garde

Obligation pour l'établissement d'installations nouvelles (dans les bâtiments existants ou en projet) de se conformer aux servitudes établies pour la zone (instruction interministérielle n° 400 C.C.T. du 21 juin 1961, titre III, 3.2.3.2, 3.2.4, 3.2.7 modifiée).

Lors de la transmission des demandes de permis de construire, le ministre exploitant du centre peut donner une réponse défavorable ou assortir son accord de restrictions quant à l'utilisation de certains appareils ou installations électriques.

Il appartient au pétitionnaire de modifier son projet en ce sens ou d'assortir les installations de dispositions susceptibles d'éviter les troubles. Ces dispositions sont parfois très onéreuses.

Dans les zones de garde radioélectrique

Obligation d'obtenir l'autorisation du ministre dont les services exploitent ou contrôlent le centre pour la mise en service de matériel électrique susceptible de causer des perturbations et pour les modifications audit matériel (art. R.30 du code des postes et des télécommunications et arrêté interministériel du 21 août 1953 donnant la liste des matériels en cause).

Sur l'ensemble du territoire (y compris dans les zones de protection et de garde)

Obligation d'obtenir l'autorisation préalable à la mise en exploitation de toute installation électrique figurant sur une liste interministérielle (art. 60 du code des postes et des télécommunications, arrêté interministériel du 21 août 1953 et arrêté interministériel du 16 mars 1962).

STATION DE : LE CELLIER, CCT

ARRETE DE CLASSEMENT N° 4648 EN DATE DU
20 NOVEMBRE 1986

DÉCRET DU
17 JUIN 1993

LE CELLIER - NANTES TOUR BRETAGNE

LIAISON HERTZIENNE

STATION
LE CELLIER
44 22 048

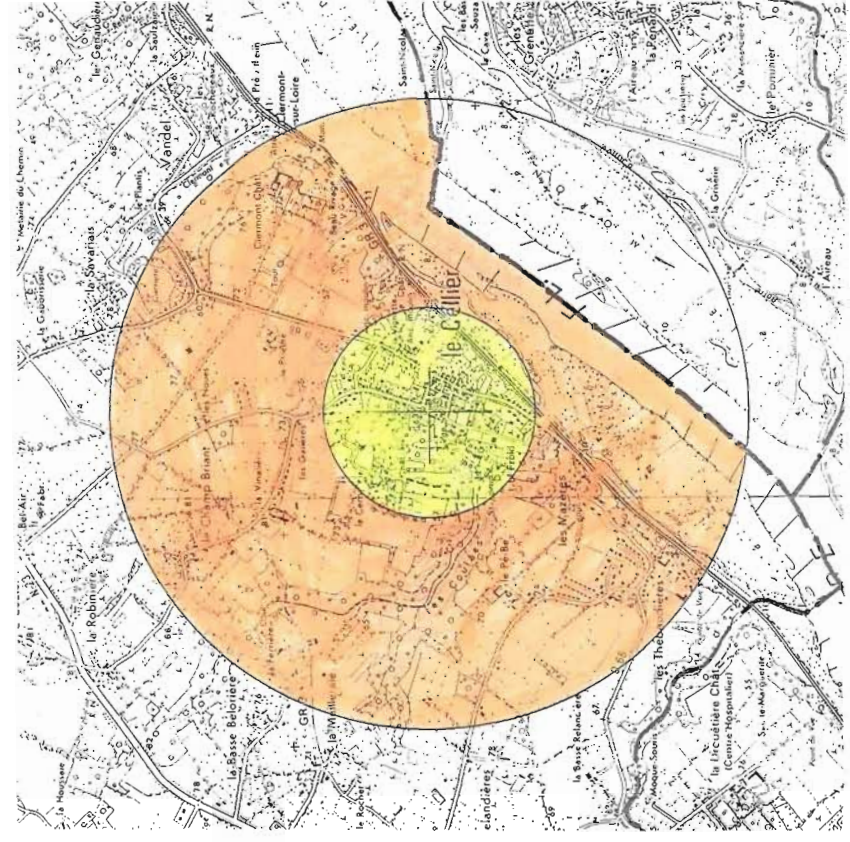
EXTRAIT DE LA CARTE DE FRANCE : 1/25.000

ZONES DE GARDE
ET DE PROTECTION

CODE DES POSTES ET TELECOMMUNICATIONS
(Décrets n° 62273 et n° 62274 du 12.03.1962)

DR NANTES
C.M.T

FH 92NTE81B



COMMUNES ET DEPARTEMENTS INTERESSES

LE CELLIER LA VARENNE

44 LOIRE ATLANTIQUE - 49 MAINE ET LOIRE
Préf : NANTES Préf : ANGERS

vers NANTES

DÉCRET DU
25 JUIN 1993

LE CELLIER

CCT 0 4 4 2 2 0 4 8

DÉCRET DU
25 JUIN 1993

25 JUIN 1993

25m (par rapport au s.s.l.)

77m à 90m (N.G.F.)

LE CELLIER PASSIF

CCT 0 4 4 2 2 0 4 9

90m (N.G.F.)

DÉCRET DU
25 JUIN 1993



RE SUR LOIRE

MAUGES SUR LOIRE

LE CELLIER

TÉLÉCOMMUNICATIONS

I. - GÉNÉRALITÉS

Servitudes relatives aux transmissions radioélectriques concernant la protection contre les obstacles des centres d'émission et de réception exploités par l'Etat.

Code des postes et télécommunications, articles L. 54 à L. 56, R. 21 à R. 26 et R. 39.

Premier ministre (comité de coordination des télécommunications, groupement des contrôles radioélectriques, C.N.E.S.).

Ministère des postes, des télécommunications et de l'espace (direction de la production, service du trafic, de l'équipement et de la planification).

Ministère de la défense.

Ministère de l'intérieur.

Ministère chargé des transports (direction générale de l'aviation civile [services des bases aériennes], direction de la météorologie nationale, direction générale de la marine marchande, direction des ports et de la navigation maritimes, services des phares et balises).

II. - PROCÉDURE D'INSTITUTION

A. - PROCÉDURE

Servitudes instituées par un décret particulier à chaque centre, soumis au contreseing du ministre dont les services exploitent le centre et du secrétaire d'Etat chargé de l'environnement. Ce décret auquel est joint le plan des servitudes intervient après consultation des administrations concernées, enquête publique dans les communes intéressées et transmission de l'ensemble de dossier d'enquête au Comité de coordination des télécommunications. L'accord préalable du ministre chargé de l'industrie et du ministre chargé de l'agriculture est requis dans tous les cas. Si l'accord entre les ministres n'intervient pas, il est statué par décret en Conseil d'Etat (art. 25 du code des postes et des télécommunications).

Les servitudes instituées par décret sont modifiées selon la procédure déterminée ci-dessus lorsque la modification projetée entraîne un changement d'assiette de la servitude ou son aggravation. Elles sont réduites ou supprimées par décret sans qu'il y ait lieu de procéder à l'enquête (art. R. 25 du code des postes et des télécommunications).

Le plan des servitudes détermine, autour des centres d'émission et de réception dont les limites sont définies conformément au deuxième alinéa de l'article R. 22 du code des postes et télécommunications ou entre des centres assurant une liaison radioélectrique sur ondes de fréquence supérieure à 30 MHz, différentes zones possibles de servitudes.

a) Autour des centres émetteurs et récepteurs et autour des stations de radiorepérage et de radionavigation, d'émission et de réception

(Art. R. 21 et R. 22 du code des postes et des télécommunications)

Zone primaire de dégagement

A une distance maximale de 200 mètres (à partir des limites du centre), les différents centres à l'exclusion des installations radiogoniométriques ou de sécurité aéronautique pour lesquelles la distance maximale peut être portée à 400 mètres.

Zone secondaire de dégagement

La distance maximale à partir des limites du centre peut être de 2 000 mètres.

Secteur de dégagement

D'une couverture de quelques degrés à 360° autour des stations de radiorepérage et de radionavigation et sur une distance maximale de 5 000 mètres entre les limites du centre et le périmètre du secteur.

**b) Entre deux centres assurant une liaison radioélectrique
par ondes de fréquence supérieure à 30 MHz**

(Art. R. 23 du code des postes et des télécommunications)

Zone spéciale de dégagement

D'une largeur approximative de 500 mètres compte tenu de la largeur du faisceau hertzien proprement dit estimée dans la plupart des cas à 400 mètres et de deux zones latérales de 50 mètres.

B. - INDEMNISATION

Possible si le rétablissement des liaisons cause aux propriétés et aux ouvrages un dommage direct matériel et actuel (art. L. 56 du code des postes et des télécommunications). La demande d'indemnité doit être faite dans le délai d'un an du jour de la notification des mesures imposées. A défaut d'accord amiable, les contestations relatives à cette indemnité sont de la compétence du tribunal administratif (art. L. 56 du code des postes et des télécommunications) (1).

C. - PUBLICITÉ

Publication des décrets au *Journal officiel* de la République française.

Publication au fichier du ministère des postes, des télécommunications et de l'espace (instruction du 21 juin 1961, n° 40) qui alimente le fichier mis à la disposition des préfets, des directeurs départementaux de l'équipement, des directeurs interdépartementaux de l'industrie.

Notification par les maires aux intéressés des mesures qui leur sont imposées.

III. - EFFETS DE LA SERVITUDE

A. - PRÉROGATIVES DE LA PUISSANCE PUBLIQUE

1° Prerogatives exercées directement par la puissance publique

Droit pour l'administration de procéder à l'expropriation des immeubles par nature pour lesquels aucun accord amiable n'est intervenu quant à leur modification ou à leur suppression, et ce dans toutes les zones et le secteur de dégagement.

2° Obligations de faire imposées au propriétaire

Au cours de l'enquête publique

Les propriétaires sont tenus, dans les communes désignées par arrêté du préfet, de laisser pénétrer les agents de l'administration chargés de la préparation du dossier d'enquête dans les propriétés non closes de murs ou de clôtures équivalentes (art. R. 25 du code des postes et des télécommunications).

Dans les zones et dans le secteur de dégagement

Obligation pour les propriétaires, dans toutes les zones et dans le secteur de dégagement, de procéder si nécessaire à la modification ou à la suppression des bâtiments constituant des immeubles par nature, aux termes des articles 518 et 519 du code civil.

(1) N'ouvre pas droit à indemnité l'institution d'une servitude de protection des télécommunications radioélectriques entraînant l'inconstructibilité d'un terrain (Conseil d'Etat, 17 octobre 1980, époux Pascal : C.J.E.G. 1980, p. 161).

Obligation pour les propriétaires, dans la zone primaire de dégagement, de procéder si nécessaire à la suppression des excavations artificielles, des ouvrages métalliques fixes ou mobiles, des étendues d'eau ou de liquide de toute nature.

B. - LIMITATIONS AU DROIT D'UTILISER LE SOL

1° Obligations passives

Interdiction, dans la zone primaire, de créer des excavations artificielles (pour les stations de sécurité aéronautique), de créer tout ouvrage métallique fixe ou mobile, des étendues d'eau ou de liquide de toute nature ayant pour résultat de perturber le fonctionnement du centre (pour les stations de sécurité aéronautique et les centres radiogoniométriques).

Limitation, dans les zones primaires et secondaires et dans les secteurs de dégagement, de la hauteur des obstacles. En général le décret propre à chaque centre renvoie aux cotes fixées par le plan qui lui est annexé.

Interdiction, dans la zone spéciale de dégagement, de créer des constructions ou des obstacles au-dessus d'une ligne droite située à 10 mètres au-dessous de celle joignant les aériens d'émission ou de réception sans, cependant, que la limitation de hauteur imposée puisse être inférieure à 25 mètres (art. R. 23 du code des postes et des télécommunications).

2° Droits résiduels du propriétaire

Droit pour les propriétaires de créer, dans toutes les zones de servitudes et dans les secteurs de dégagement, des obstacles fixes ou mobiles dépassant la cote fixée par le décret des servitudes, à condition d'en avoir obtenu l'autorisation du ministre qui exploite ou contrôle le centre.

Droit pour les propriétaires dont les immeubles soumis à l'obligation de modification des installations préexistantes ont été expropriés à défaut d'accord amiable de faire état d'un droit de préemption, si l'administration procède à la revente de ces immeubles aménagés (art. L. 55 du code des postes et des télécommunications).



Commune du CELLIER

ANNEXE I

Situation :

- LE CELLIER / AUTOCOMMUTATEUR - (N° IMM : 440287)
- Le Bourg - Place Saint Méen
- terrain : Section E, parcelle n° 1306 pour 100 m².
- bâtiment : 45 m²



Commune du CELLIER

ANNEXE II

Les servitudes à prendre en compte dans la révision du Plan Local d'Urbanisme concernent les stations et la liaison hertzienne de France Télécom suivantes :

Servitudes de type PT1 concernant la protection contre les perturbations électromagnétiques :

Station hertzienne : LE CELLIER - Central - (CCT n° 044 22 048 - ANFR n° 044 022 0048)

- La zone de protection autour de ce centre de seconde catégorie est constituée par un cercle de 1500 m de rayon. Il y est interdit aux propriétaires ou usagers d'installations électriques de produire ou de propager des perturbations se plaçant dans la gamme d'ondes radioélectriques reçues par le centre et présentant pour ces appareils un degré de gravité supérieur à la valeur compatible avec l'exploitation du centre (partie surlignée en orange sur le premier extrait du plan ci-joint).

- La zone de garde autour de ce centre est constituée par un cercle de 500 mètres de rayon. Il y est interdit de mettre en service du matériel susceptible de perturber les réceptions radioélectriques du centre (partie surlignée en jaune, également sur ce premier extrait de plan).

Ces servitudes relatives aux transmissions radioélectriques concernant la protection contre les perturbations électromagnétiques ont été instituées par le décret du 17 juin 1993. (ci-joint l'extrait de notre plan FH 92 NTE 81B à l'échelle 1/25 000).

Servitudes de type PT2 concernant la protection contre les obstacles :

1 - Station hertzienne : LE CELLIER - Central - (CCT n° 044 22 048 - ANFR n° 044 022 0048)

La zone secondaire de dégagement est constituée par un couloir de 50 m de largeur par 380 m de longueur, dans l'azimut $31^{\circ} 59'$, où la servitude de hauteur à respecter pour toute construction nouvelle varie progressivement de :

77 mètres d'altitude N.G.F. (au pylône situé sur le local abritant le central téléphonique)
à 90 mètres d'altitude N.G.F. (à l'antenne au sommet du château d'eau).

Cette zone est surlignée en jaune sur le second extrait de plan ci-joint.

2 - Station hertzienne : LE CELLIER - Passif - (CCT n° 044 22 049 - ANFR n° 044 022 0049)

La zone secondaire de dégagement est constituée par un couloir de 100 m de largeur par 1000 m de longueur, dans l'azimut de $233^{\circ} 57'$, à l'intérieur duquel la servitude de hauteur à respecter pour toute construction nouvelle est de :

90 mètres N.G.F. (zone surlignée en orange sur ce même second extrait de plan).

3 - Liaison hertzienne : LE CELLIER Passif - NANTES Tour Bretagne

La zone spéciale de dégagement, dans le prolongement du couloir précédemment cité, soit dans ce même azimut de 233° 57', est constituée également par un couloir de 100 mètres de largeur, en direction de la station de Nantes Tour Bretagne, où la servitude de hauteur à respecter pour toute construction nouvelle est de : 25 mètres par rapport au sol (zone surlignée en vert, toujours sur ce même second extrait de plan ci-joint).

Ces diverses servitudes radioélectriques de protection contre les obstacles ont été instituées par le décret du 25 juin 1993 (ci-joint l'extrait de notre plan FH 92 NTE 081 à l'échelle 1/25 000).

En cas de construction nouvelle de grande hauteur comme un silo, une éolienne ou bien dans la perspective d'une rehausse de construction existante, aux abords des zones de servitudes, veuillez nous consulter afin que ces obstacles ne soient pas implantés dans l'axe d'une liaison hertzienne.

Service à consulter :

France Télécom U.P.R. Ouest
Service DA RCL / Servitudes
5 rue du Moulin de la Garde
BP 53149
44331 NANTES Cedex 3

TÉLÉCOMMUNICATIONS

I. - GÉNÉRALITÉS

Servitudes relatives aux communications téléphoniques et télégraphiques concernant l'établissement et le fonctionnement des lignes et des installations de télécommunication (lignes et installations téléphoniques et télégraphiques).

Code des postes et télécommunications, articles L. 46 à L. 53 et D. 408 à D. 411.

Ministère des postes, des télécommunications et de l'espace (direction de la production, service du trafic, de l'équipement et de la planification).

Ministère de la défense.

II. - PROCÉDURE D'INSTITUTION

A. - PROCÉDURE

Décision préfectorale, arrêtant le tracé de la ligne autorisant toutes les opérations que comportent l'établissement, l'entretien et la surveillance de la ligne, intervenant en cas d'échec des négociations en vue de l'établissement de conventions amiables.

Arrêté, intervenant après dépôt en mairie pendant trois jours, du tracé de la ligne projetée et indication des propriétés privées où doivent être placés les supports et conduits et transmission à la préfecture du registre des réclamations et observations ouvert par le maire (art. D. 408 à D. 410 du code des postes et des télécommunications).

Arrêté périmé de plein droit dans les six mois de sa date ou les trois mois de sa notification, s'il n'est pas suivi dans ces délais d'un commencement d'exécution (art. L. 53 dudit code).

B. - INDEMNISATION

Le fait de l'appui ne donne droit à aucune indemnité dès lors que la propriété privée est frappée d'une servitude (art. L. 51 du code des postes et des télécommunications).

Les dégâts en résultant donnent droit à la réparation du dommage direct, matériel et actuel. En cas de désaccord, recours au tribunal administratif (art. L. 51 du code des postes et des télécommunications), prescription des actions en demande d'indemnité dans les deux ans de la fin des travaux (art. L. 52 dudit code).

C. - PUBLICITÉ

Affichage en mairie et insertion dans l'un des journaux publiés dans l'arrondissement de l'avertissement donné aux intéressés d'avoir à consulter le tracé de la ligne projetée déposé en mairie (art. D. 408 du code des postes et des télécommunications).

Notification individuelle de l'arrêté préfectoral établissant le tracé définitif de la ligne (art. D. 410 du code des postes et des télécommunications). Les travaux peuvent commencer trois jours après cette notification. En cas d'urgence, le préfet peut prévoir l'exécution immédiate des travaux (art. D. 410 susmentionné).

III. - EFFETS DE LA SERVITUDE

A. - PRÉROGATIVES DE LA PUISSANCE PUBLIQUE

1° Prérogatives exercées directement par la puissance publique

Droit pour l'Etat d'établir des supports à l'extérieur des murs ou façades donnant sur la voie publique, sur les toits et terrasses des bâtiments si l'on peut y accéder de l'extérieur, dans les parties communes des propriétés bâties à usage collectif (art. L. 48, alinéa 1, du code des postes et des télécommunications).

Droit pour l'Etat d'établir des conduits et supports sur le sol et le sous-sol des propriétés non bâties et non fermées de murs ou de clôtures (art. L. 48, alinéa 2).

2° Obligations de faire imposées au propriétaire

Néant.

B. - LIMITATIONS AU DROIT D'UTILISER LE SOL

1° Obligations passives

Obligation pour les propriétaires de ménager le libre passage aux agents de l'administration (art. L. 50 du code des postes et des télécommunications).

2° Droits résiduels du propriétaire

Droit pour le propriétaire d'entreprendre des travaux de démolition, réparation, surélévation ou clôture sous condition d'en prévenir le directeur départemental des postes, télégraphes et téléphones un mois avant le début des travaux (art. L. 49 du code des postes et des télécommunications).

Droit pour le propriétaire, à défaut d'accord amiable avec l'administration, de demander le recours à l'expropriation, si l'exécution des travaux entraîne une dépossession définitive.

- Commune du CELLIER -

câble posé en pleine terre





Commune du CELLIER

ANNEXE III

Les deux câbles du réseau national de Liaison à Grande Distance, LGD F 204/01 et LGD F 219/01, traversent à travers champs le territoire de la commune du Cellier. Ces câbles, posés en pleine terre, relient Nantes à Ancenis. Vous trouverez ci-joint un extrait de notre plan itinéraire où leur parcours commun est surligné en orange. Ils transitent dans la partie Nord du territoire de la commune, notamment à proximité des lieux-dits « La Pégerie » et « Le Bazar ».

Juste pour information :

Un ancien câble du Réseau National (LGD n° 383/05), reliant Nantes à Candé, traverse également en pleine terre le territoire de la commune le long de la Route Départementale RD 723 et de la RD 21. Bien que toujours en place sur le terrain, ce câble n'est plus en service et il est donc inutile de le faire figurer au titre des servitudes de type PT3 dans le Plan Local d'Urbanisme du Cellier.

Servitude T1 – Voies Ferrées

I - GENERALITES :

Nature :

Servitude relative aux chemins de fer.

Servitudes de voirie :

- alignement,
- occupations temporaires des terrains en cas de réparation,
- distance à observer pour les plantations et l'élagage des arbres plantés,
- mode d'exploitation des mines, carrières et sablières.

Servitudes spéciales pour les constructions, les excavations et les dépôts de matières inflammables ou non.

Servitude de débroussaillage.

Textes institutifs :

Loi du 15 juillet 1845 modifiée sur la police des chemins de fer.

Code minier, articles 84 et 107.

Code forestier, articles L.322-3 et L.322-4.

Loi du 29 décembre 1892 (occupations temporaires).

Décret loi du 30 octobre 1935 modifié en son article 6 par la loi du 27 octobre 1942 relatif à la servitude de visibilité concernant les voies publiques et les croisements à niveau.

Décret du 22 mars 1942 modifié (art. 73-7°) sur la police, la sûreté et l'exploitation des voies ferrées d'intérêt général et d'intérêt local.

Décret n° 80-331 du 7 mai 1980 modifié portant règlement général des industries extractives et circulaire d'application du 7 mai 1980 et documents annexes à la circulaire.

Fiche note 11-18 BIG du 30 mars 1978.

Ministère chargé des transports (direction des transports terrestres).

Localisation : La commune de LE CELLIER est traversée par la ligne :

- n° 515 000 de Tours à St Nazaire.

Service responsable :

SNCF - Délégation Territoriale de l'Immobilier Ouest

23, rue Pierre Brossolette

37700 Saint Pierre des Corps

II - EFFETS DE LA SERVITUDE :

A – Prérogatives de la puissance publique.

1°) Prérogatives exercées directement par la puissance publique.

Possibilité pour la SNCF, quand le chemin de fer traverse une zone boisée, d'exécuter, à l'intérieur d'une bande de 20mètres de largeur calculée du bord extérieur de la voie, et après en avoir avisé les propriétaires, les travaux de débroussaillage de morts-bois (art L.322-3 et L322-4 du code forestier).

2°) Obligations de faire imposées au propriétaire

Obligation pour le riverain, avant tout travaux, de demander la délivrance de son alignement.

Obligation pour les propriétaires riverains de procéder à l'élagage des plantations situées sur une longueur de 50 mètres de part et d'autre des passages à niveau ainsi que celles faisant saillie sur la zone ferroviaire, après intervention, pour ces dernières d'une arrêté préfectoral (loi des 16 et 24 Août 1790). Sinon intervention d'office de l'administration.

Application aux croisements à niveau d'une voie publique et d'une voie ferrée des dispositions relatives à la servitude de visibilité figurant au décret-loi du 30 Octobre 1935 modifié par la loi du 27 Octobre 1942.

Obligation pour les propriétaires, sur ordre de l'administration, de procéder, moyennant indemnité, à la suppression des constructions, plantations, excavations, couvertures de chaume, amas de matériaux combustibles ou non existants dans les zones de protection édictées par la loi du 15 Juillet 1845 modifiée, et pour l'avenir lors de l'établissement de nouvelles voies ferrées (art. 10 de la loi du 15 Juillet 1845).

En cas d'infraction aux prescriptions de la loi du 15 Juillet 1845 modifiée, réprimée comme en matière de contravention de grande voirie, les contrevenants sont condamnés par le juge administratif à supprimer, dans un certain délai, les constructions, plantations, excavations, couvertures en chaume, dépôts contraires aux prescriptions, faute de quoi la suppression a lieu d'office aux frais du contrevenant (art. 11, alinéas 2 et 3, de la loi du 15 Juillet 1845).

B) Limitations au droit d'utiliser le sol.

1°) Obligations passives.

Obligations pour les riverains voisins d'un passage à niveau de supporter les servitudes résultant d'un plan de dégagement établi en application du décret-loi du 30 Octobre 1935 modifié le 27 octobre 1942 concernant les servitudes de visibilité.

Interdiction aux riverains des voies ferrées de procéder à l'édification d'aucune construction autre qu'un mur de clôture, dans une distance de 2 mètres d'un chemin de fer. Cette distance est mesurée soit de l'arête supérieure du déblai, soit de l'arête inférieure du talus de remblai, soit du bord extérieur du fossé du chemin et à défaut d'une ligne tracée à 1,50 mètre à partir des rails extérieurs de la voie de fer. L'interdiction s'impose aux riverains de la voie ferrée proprement dite et non pas aux dépendances du chemin de fer non pourvues de voies : elle concerne non seulement les maisons d'habitation mais aussi les hangars, magasins, écuries, etc. (Art 5 de la loi du 15 Juillet 1845).

Interdiction aux riverains des voies ferrées de planter des arbres à moins de 6 mètres et des haies vives à moins de 2 mètres de la limite de la voie ferrée constatée par un arrêté d'alignement. Le calcul de la distance est fait d'après les règles énoncées ci-dessus en matière de construction (application des règles édictées par l'article 5 de la loi du 9 ventôse, An VIII).

Interdiction d'établir aucun dépôt de pierres ou objets non inflammables pouvant être projetés sur la voie à moins de 5 mètres. Les dépôts effectués le long des remblais sont autorisés lorsque la hauteur du dépôt est inférieure à celle du remblai (art.8 de la loi du 15 Juillet 1845 modifiée).

Interdiction d'établir aucun dépôt de matières inflammables et des couvertures en chaume à moins de 20 mètres d'un chemin de fer.

Interdiction aux riverains d'un chemin de fer qui se trouve en remblai de plus de 3 mètres au-dessus du terrain naturel de pratiquer des excavations dans une zone de largeur égale à la hauteur verticale du remblai, mesurée à partir du pied du talus (art 6 de la loi du 15 Juillet 1845 modifiée).

Interdiction aux riverains de la voie ferrée de déverser leurs eaux résiduelles dans les dépendances de la voie (art. 3 de la loi du 15 Juillet 1845 modifiée).

Interdiction de laisser subsister, après mise en demeure du préfet de supprimer toutes installations lumineuses et notamment toutes publicités lumineuses au moyen d'affiches, enseignes ou panneaux lumineux ou réfléchissants lorsqu'elles sont de nature à créer un danger pour la circulation des convois en raison de la gêne qu'elles apportent pour l'observation des signaux pour les agents des chemins de fer (art. 73-7° du décret du 22 mars 1942 modifié).

2°) Droits résiduels du propriétaire :

Possibilité pour les propriétaires riverains d'obtenir, par arrêté préfectoral, une dérogation à l'interdiction de construire à moins de 2 mètres du chemin de fer lorsque la sûreté publique, la conservation du chemin de fer et la disposition des lieux le permettent (art. 9 de la loi du 15 Juillet 1845 modifiée).

Possibilité pour les riverains propriétaires de constructions antérieures à la loi de 1845 ou existantes lors de la construction d'un nouveau chemin de fer de les entretenir dans l'état où elles se trouvaient à cette époque (art. 5 de la loi de 1845 modifiée).

Possibilité pour les propriétaires riverains d'obtenir, par décision du préfet, une dérogation à l'interdiction de planter des arbres (distance ramenée de 6 mètres à 2 mètres) et les haies vives (distance ramenée de 2 mètres à 0,5 mètre).

Possibilité pour les propriétaires riverains d'exécuter des travaux concernant les mines et carrières, à proximité des voies ferrées, dans les conditions définies au titre « Sécurité et salubrité publique » du règlement général des industries extractives institué par le décret n°80-331 du 7 mai 1980 modifié et complété par les documents annexes à la circulaire du 7 mai 1980.

Possibilité pour les propriétaires riverains de procéder à des excavations en bordure de voie ferrée en remblai de 3 mètres dans la zone d'une largeur égale à la hauteur verticale du remblai mesuré à partir du pied du talus, à condition d'en avoir obtenu l'autorisation préfectorale délivrée après consultation de la S.N.C.F.

Possibilité pour les propriétaires riverains de procéder à des dépôts d'objets non inflammables dans une zone de prohibition lorsque la sûreté publique, la conservation du chemin de fer et la disposition des lieux le permettent à condition d'en avoir obtenu l'autorisation préfectorale.

Les dérogations accordées à ce titre sont toujours révocables (art. 9 de la loi de 1845 modifiée).

NOTICE EXPLICATIVE

de la loi du 15 juillet 1845
sur la police des chemins de fer

Le présent document a pour objet, d'une part, de définir les principales servitudes s'imposant aux propriétaires riverains du Chemin de Fer qui se proposent d'édifier des constructions à usage d'habitation, industriel ou commercial et, d'autre part, d'attirer l'attention des constructeurs sur la question des prospects susceptibles d'affecter le domaine ferroviaire.

1 / SERVITUDES GREVANT LES PROPRIETES RIVERAINES DU CHEMIN DE FER

L'article 3 de la loi du 15 juillet 1845 sur la police des chemins de fer rend applicable aux propriétés riveraines de la voie ferrée les servitudes prévues par les lois et règlements de la grande voirie et qui concerne notamment :

- l'alignement,
- l'écoulement des eaux,
- la distance à observer pour les plantations et l'élagage des arbres plantés.

D'autre part, les articles 5 et 6 de ladite loi instituent des servitudes spéciales en ce qui concerne les distances à respecter pour les constructions et les excavations le long de la voie ferrée.

De plus, en application du décret -loi du 30 novembre 1935 modifié par la loi du 27 octobre 1942, des servitudes peuvent grever les propriétés riveraines du chemin de fer en vue d'améliorer la visibilité aux abords des passages à niveau.

Les distances fixées par la loi du 15 juillet 1845 sont calculées à partir de la limite légale du chemin de fer, laquelle est indépendante de la limite réelle du domaine concédé à la SNCF.

Selon l'article 5 de cette loi, la limite légale du chemin de fer est déterminée de la manière suivante :

a) Voie en plate-forme sans fossé :

Une ligne idéale tracée à 1,50 mètre du bord du rail extérieur (figure 1).

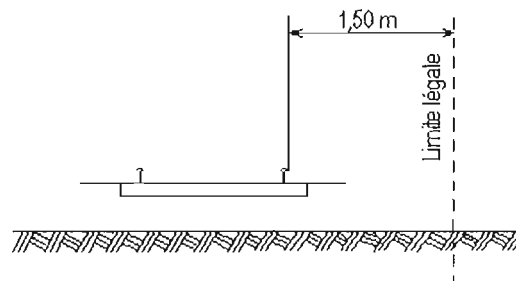
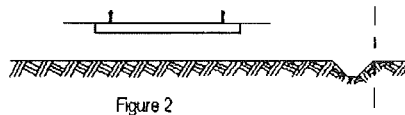


Figure 1

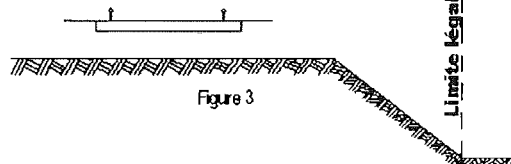
b) voie en plate-forme avec fossé :

Le bord extérieur du fossé (figure 2)



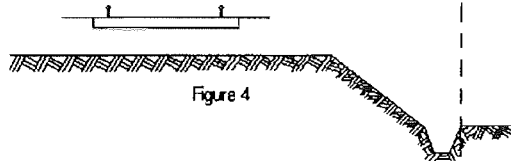
c) voie en remblai :

L'arête inférieure du talus de remblai (figure 3)



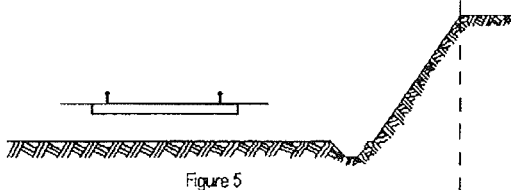
ou

le bord extérieur du fossé si cette voie en comporte un (figure 4)

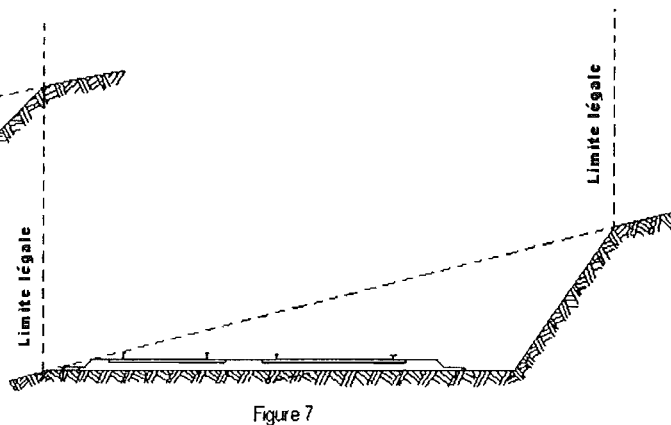
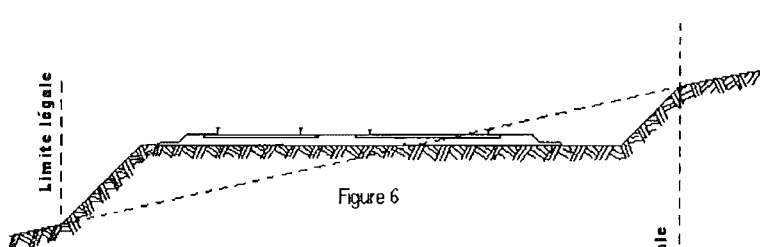


d) voie en déblai :

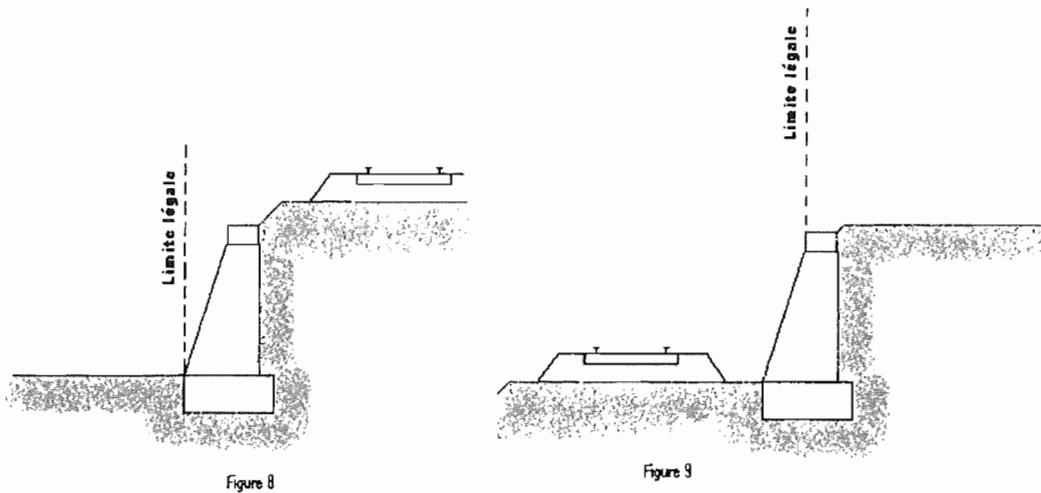
L'arête supérieure du talus de déblai (figure 5)



Dans le cas d'une voie posée à flan de coteau, la limite légale à considérer est constituée par le point extrême des déblais ou remblais effectués pour la construction de la ligne et non la limite du terrain naturel (figures 6 et 7).



Lorsque le talus est remplacé par un mur de soutènement, la limite légale est, en cas de remblai, le pied, et, en cas de déblai, la crête de ce mur (figures 8 et 9).



Lorsque le chemin de fer est établi en remblai et que le talus a été rechargé ou modifié par suite d'apport de terre ou d'épuration de ballast, la limite légale pourra être déterminée à partir du pied du talus primitif, à moins toutefois que cet élargissement de plate-forme ne soit destiné à l'établissement prochain de nouvelles voies.

En bordure des lignes à voie unique dont la plate-forme a été acquise pour 2 voies, la limite légale est déterminée en supposant la deuxième voie construite avec ses talus et fossés.

Il est, par ailleurs, fait observer que les servitudes prévues par la loi du 15 juillet 1845 sur la police des chemins de fer n'ouvrent pas droit à indemnité.

Enfin, il est rappelé qu'indépendamment des servitudes énumérées ci-dessus – dont les conditions d'application vont être maintenant précisées – les propriétaires riverains du chemin de fer doivent se conformer, le cas échéant, aux dispositions de la loi de 1845, concernant les dépôts temporaires et l'exploitation des mines et carrières à proximité des voies ferrées.

1 - ALIGNEMENT

L'alignement est la procédure par laquelle l'administration détermine les limites du domaine public ferroviaire.

Tout propriétaire riverain du chemin de fer qui désire élever une construction ou établir une clôture, doit demander l'alignement. Cette obligation s'impose non seulement aux riverains de la voie ferrée proprement dite, mais encore à ceux des autres dépendances du domaine public ferroviaire telles que gares, cours de gares, avenues d'accès, etc.

L'alignement est délivré par arrêté préfectoral. Cet arrêté indique aussi les limites de la zone de servitudes à l'intérieur de laquelle il est interdit, en application de la loi du 15 juillet 1845, d'élever des constructions, d'établir des plantations ou d'effectuer des excavations.

L'alignement ne donne pas droit aux riverains du chemin de fer les droits qu'il confère le long des voies publiques, dits « aisances de voirie ». Ainsi, aucun accès ne peut être pris sur la voie ferrée.

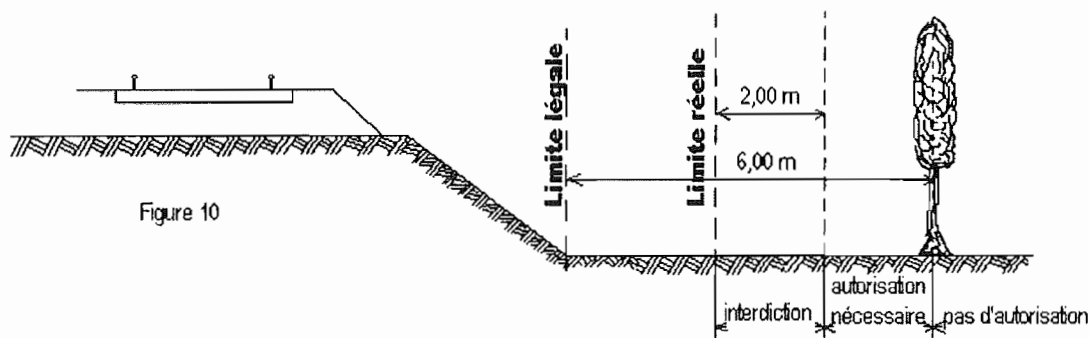
2 - ECOULEMENT DES EAUX

Les riverains du chemin de fer doivent recevoir les eaux naturelles telles qu'eaux pluviales, de source ou d'infiltration provenant normalement de la voie ferrée ; ils ne doivent rien entreprendre qui serait de nature à gêner leur libre écoulement ou à provoquer leur refoulement dans les emprises ferroviaires.

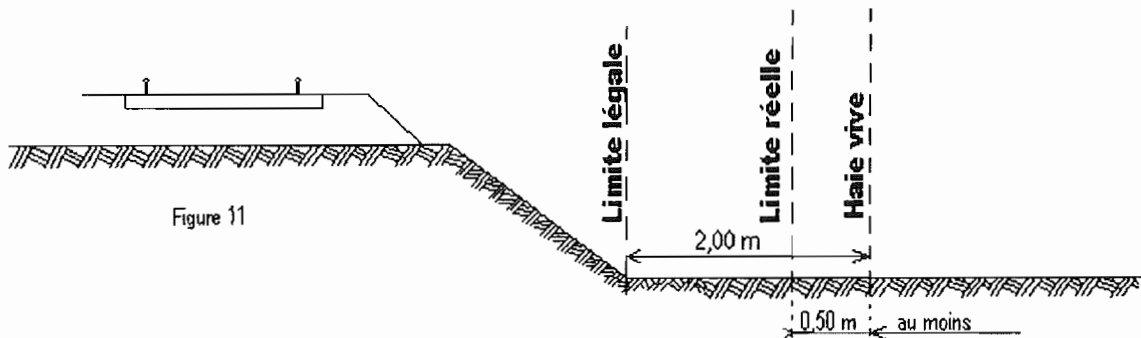
D'autres part, si les riverains peuvent laisser écouler sur le domaine ferroviaire les eaux naturelles de leurs fonds, dès l'instant qu'ils n'en modifient ni le cours ni le volume, par contre il leur est interdit de déverser leurs eaux usées dans les dépendances du chemin de fer.

3 - PLANTATIONS

- a) arbres à hautes tiges : aucune plantation d'arbres à haute tige ne peut être faite à moins de six mètres de la limite légale du chemin de fer. Toutefois, cette distance peut être ramenée à deux mètres de la limite réelle par autorisation préfectorale (figure 10).



- b) haies vives : Elles ne peuvent être plantées à l'extrême limite des propriétés riveraines : une distance de deux mètres de la limite légale doit être observée, sauf dérogation accordée par le Préfet qui peut réduire cette distance jusqu'à 0,50 m de la limite réelle (figure 11).



4 - CONSTRUCTIONS

Indépendamment des marges de reculement susceptibles d'être prévues dans les Plans Locaux d'Urbanisme (P.L.U.) ou dans les cartes communales pour les communes dépourvues de P.L.U., aucune construction autre qu'un mur de clôture, ne peut être établie à moins de deux mètres de la limite légale du chemin de fer.

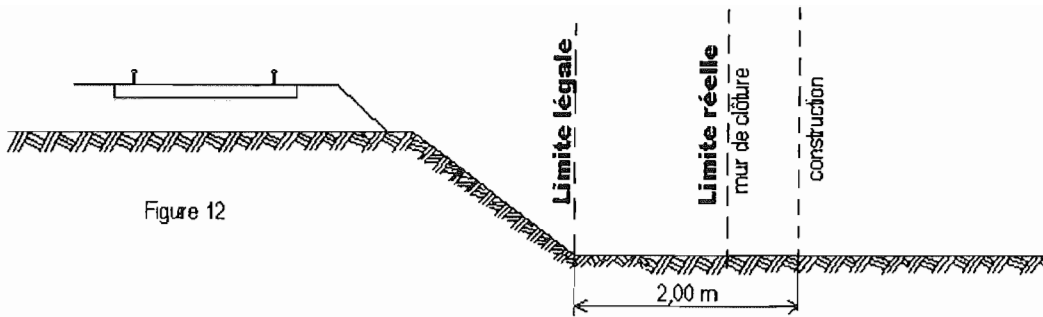


Figure 12

Il résulte des dispositions précédentes que si les clôtures sont autorisées à la limite réelle du chemin de fer, les constructions doivent être établies en retrait de cette limite dans le cas où celle-ci serait située à moins de deux mètres de la limite légale.

Cette servitude de reculement ne s'impose qu'aux propriétés riveraines de la voie ferrée proprement dite, qu'il s'agisse d'une voie principale ou d'une voie de garage ou encore de terrains acquis pour la pose d'une nouvelle voie.

Par ailleurs, il est rappelé qu'il est interdit aux propriétaires riverains du chemin de fer d'édifier, sans l'autorisation de la SNCF, des constructions qui, en raison de leur implantation, entraîneraient, par application des dispositions d'urbanisme, la création de zones de prospect sur le domaine public ferroviaire (cf. 2^{ème} partie ci-après).

5 - EXCAVATIONS

Aucune excavation ne peut être édiflée en bordure de la voie ferrée lorsque celle-ci se trouve en remblai de plus de trois mètres au-dessus du terrain naturel, dans une zone de largeur égale à la hauteur du remblai, mesurée à partir du pied de talus (figure 13).

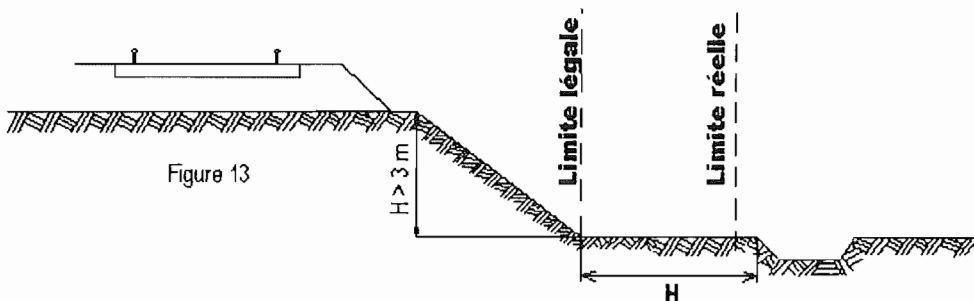


Figure 13

Est à considérer comme dangereux pour le chemin de fer, une excavation dont le fond de fouille entamerait un talus fictif dont la crête serait située à 1,50 m du rail le plus proche et ayant une inclinaison de 45° par rapport à la verticale, lorsque le terrain naturel a un coefficient de frottement⁽¹⁾ supérieur à 1 (figure 13bis) et une inclinaison de 60° par rapport à la verticale lorsque le terrain naturel, peu stable, a un coefficient de frottement inférieur à 1 (figure 13ter).

⁽¹⁾ coefficient de frottement

sable fin et sec	0,60
sable très fin	0,65
terre meuble très sèche	0,81
terre ordinaire bien sèche	1,07
terre ordinaire humectée	1,38
terre forte très compacte	1,43

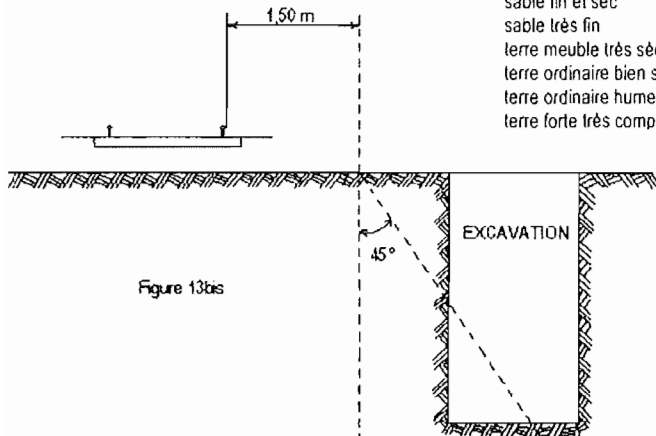


Figure 13bis

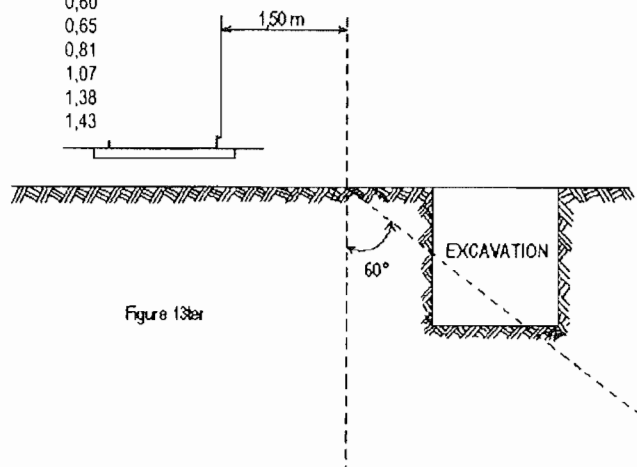


Figure 13ter

Sont considérés comme carrières les gîtes de matériaux de construction, de matériaux d'empierrement et de viabilité, de matériaux pour l'industrie céramique, de matériaux d'amendement pour la culture des terres et d'autres substances analogues, le tout exploité à ciel ouvert ou avec des galeries souterraines.

L'exploitation d'une carrière doit être déclarée au Maire qui transmet la déclaration au Préfet. Elle est soumise à la réglementation édictée par le décret 56.838 du 16 août 1956 portant code minier, et aux décrets pris en application de l'article 107 de ce code.

Lors de l'exploitation à ciel ouvert, les bords de fouilles ou excavations sont établies et tenues à une distance horizontale de 10 mètres au moins des bâtiments ou constructions quelconques, publics ou privés, des routes ou chemins, cours d'eau, canaux, fossés, rigoles, conduites d'eau, etc. L'exploitation de la masse est arrêtée, à compter des bords de la fouille, à une distance horizontale réglée à un mètre pour chaque mètre d'épaisseur des terres de recouvrement, s'il s'agit d'une masse solide (figure 15) ou à un mètre pour chaque mètre de profondeur totale de fouille, si cette masse, par sa cohésion, est analogue à ces terres de recouvrement (figure 16).

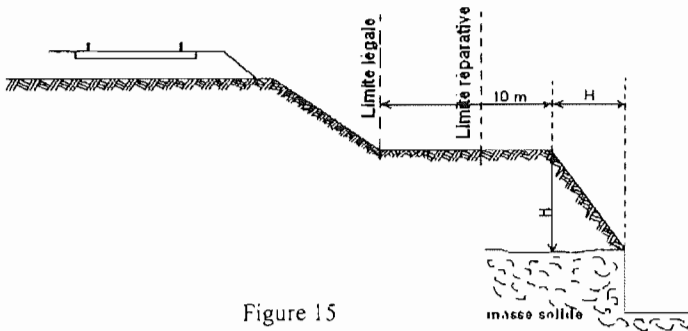


Figure 15

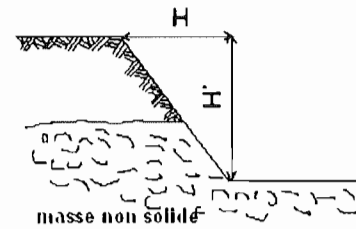


Figure 16

L'exploitation d'une carrière souterraine ne peut être poursuivie que jusqu'à une distance horizontale de 10 mètres des bâtiments et constructions quelconques, des routes et des chemins, etc. Cette distance est augmentée d'un mètre pour chaque mètre de hauteur de l'excavation (figure 17).

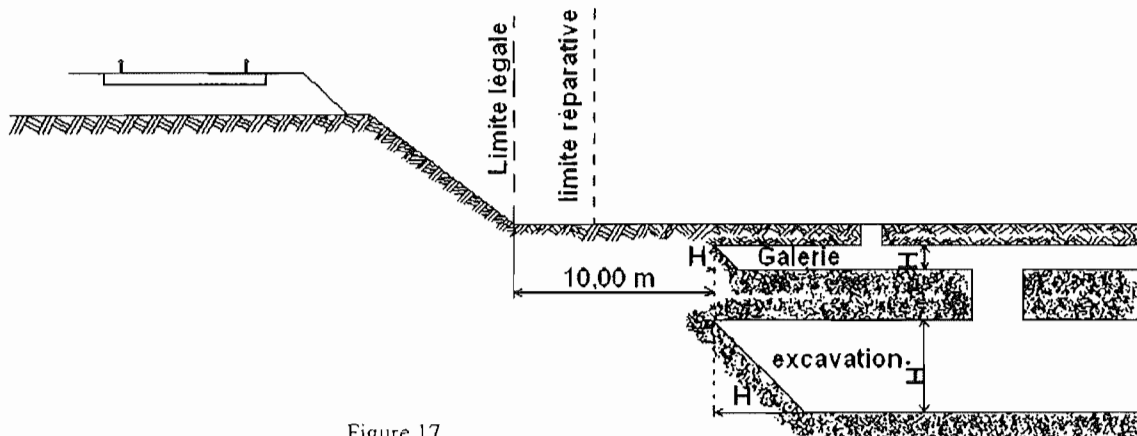


Figure 17

Si l'exploitation d'une carrière à ciel ouvert ou d'une carrière souterraine à proximité du chemin de fer a pour effet de compromettre la solidité de la voie, la SNCF conserve la possibilité d'intervenir pour faire modifier les conditions de cette exploitation ou faire rapporter l'arrêté préfectoral qui l'a autorisée. Il appartient au chef de district d'alerter ses supérieurs et au Directeur d'Etablissement d'intervenir auprès du Préfet.

7 - SERVITUDES DE VISIBILITE AUX ABORDS DES PASSAGES A NIVEAU

Les propriétés riveraines ou voisines du croisement à niveau d'une voie publique et d'une voie ferrée sont susceptibles d'être frappées de servitudes de visibilité en application du décret-loi du 30 octobre 1935 modifié par la loi du 27 octobre 1942.

Ces servitudes peuvent comporter, suivant les cas :

- l'obligation de supprimer les murs de clôture ou de les remplacer par des grilles, de supprimer les plantations gênantes, de ramener et de tenir le terrain et toute superstructure à un niveau déterminé,
- l'interdiction de bâtir, de placer des clôtures, de remblayer, de planter et de faire des installations au-dessus d'un certain niveau,
- la possibilité, pour l'administration, d'opérer la résection des talus, remblais et tous obstacles naturels, de manière à réaliser des conditions de vues satisfaisantes

Un plan de dégagement soumis à enquête détermine, pour chaque parcelle, la nature des servitudes imposées, lesquelles ouvrent droit à indemnité.

A défaut de plan de dégagement, le DDE soumet à la SNCF, pour avis, les demandes de permis de construire intéressant une certaine zone au voisinage des passages à niveau non gardés.

Cette zone est teinte en gris sur le croquis ci-dessous (figure 14).

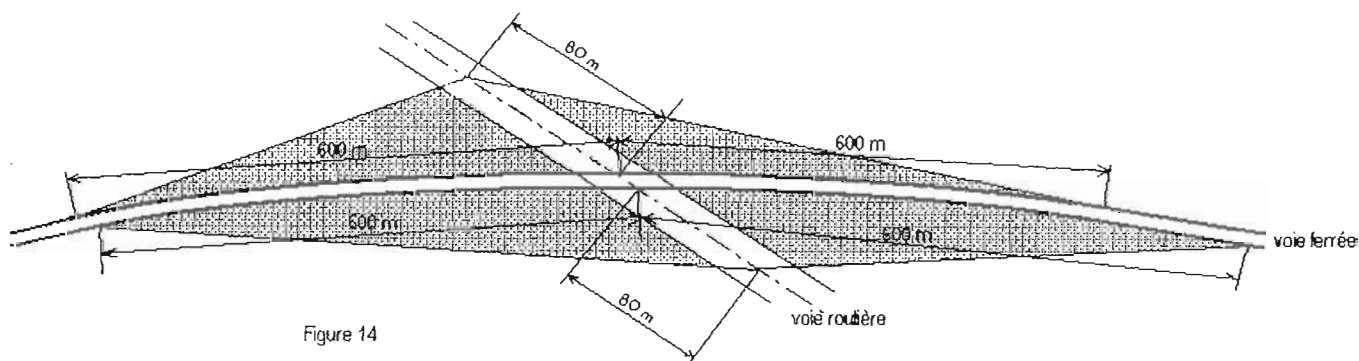


Figure 14

2 / PROSPECTS SUSCEPTIBLES D'AFPECTER LE DOMAINE FERROVIAIRE

L'attention des constructeurs est appelée sur le fait qu'au regard de l'application des règlements d'urbanisme, le domaine ferroviaire doit être assimilé, non pas à la voie routière, mais à une propriété privée, sous réserve, le cas échéant, des particularités tenant au régime de la domanialité publique.

Les constructeurs ne peuvent, par conséquent, constituer sur le domaine ferroviaire les prospects qu'ils sont en droit de prendre sur la voie routière. Ils sont tenus de se conformer aux dispositions relatives à l'implantation des bâtiments par rapport aux fonds voisins, telles qu'elles sont prévues par le Plan Local d'Urbanisme (P.L.U), ou à défaut, par le règlement national d'urbanisme. En outre, compte tenu des nécessités du service public du chemin de fer, des prospects ne peuvent grever les emprises ferroviaires que dans la mesure où ils sont compatibles avec l'affectation donnée à ces emprises.

Dès lors, tout constructeur qui envisage d'édifier un bâtiment qui prendrait prospect sur le domaine ferroviaire, doit se rapprocher de la SNCF et, à cet effet, s'adresser au chef de la Direction Déléguée Infrastructure de la Région. La SNCF examine alors si les besoins du service public ne s'opposent pas à la création du prospect demandé. Dans l'affirmative, elle conclut, avec le propriétaire du prospect intéressé, une convention aux termes de laquelle elle accepte, moyennant le versement d'une indemnité, de constituer une servitude de non aedificandi sur la partie du domaine ferroviaire frappé du prospect en cause.

Si cette servitude affecte une zone classée par sa destination dans le domaine public ferroviaire, la convention précitée ne deviendra définitive qu'après l'intervention d'une décision ministérielle ayant pour objet de soustraire cette zone au régime de la domanialité publique



Loi du 15 juillet 1845 sur la police des chemins de fer

TITRE 1^{er}

MESURES RELATIVES A LA CONSERVATION DES CHEMINS DE FER

Art. 1er - Les chemins de fer construits ou concédés par l'Etat font partie de la grande voirie. *(Complété par loi n° 97-135 du 13.02.1997)* Cette disposition s'applique à l'ensemble du réseau ferré national.

Art. 2 - Sont applicables aux chemins de fer les lois et règlements sur la grande voirie, qui ont pour objet d'assurer la conservation des fossés, talus, levées et ouvrages d'art dépendant des routes, et d'interdire, sur toute leur étendue, le pacage des bestiaux et les dépôts de terre et autres objets quelconques.

Art. 3 - Sont applicables aux propriétés riveraines des chemins de fer les servitudes imposées par les lois et règlements sur la grande voirie, et qui concernent :

L'alignement,

L'écoulement des eaux,

L'occupation temporaire des terrains en cas de réparation,

La distance à observer pour les plantations, et l'élagage des arbres plantés,

Le mode d'exploitation des mines, minières, tourbières et sablières, dans la zone déterminée à cet effet.

Sont également applicables à la confection et à l'entretien des chemins de fer, les lois et règlements sur l'extraction des matériaux nécessaires aux travaux publics.

Art. 4 - *(Abrogé par décret n° 2006-1279 du 19.10.2006, art. 58).*

Art. 5 - A l'avenir, aucune construction autre qu'un mur de clôture ne pourra être établie dans une distance de deux mètres du chemin de fer.

Cette distance sera mesurée soit de l'arête supérieure du déblai, soit de l'arête inférieure du talus du remblai, soit du bord extérieur des fossés du chemin, et, à défaut d'une ligne tracée, à un mètre cinquante centimètres à partir des rails extérieurs de la voie de fer.

Les constructions existantes au moment de la promulgation de la présente loi, ou lors de l'établissement d'un nouveau chemin de fer, pourront être entretenues dans l'état où elles se trouveront à cette époque.

Un règlement d'administration publique déterminera les formalités à remplir par les propriétaires pour faire constater l'état desdites constructions, et fixera le délai dans lequel ces formalités devront être remplies.

Art. 6 - Dans les localités où le chemin de fer se trouvera en remblai de plus de trois mètres au-dessus du terrain naturel, il est interdit aux riverains de pratiquer, sans autorisation préalable, des excavations dans une zone de largeur égale à la hauteur verticale du remblai, mesurée à partir du pied du talus.

Cette autorisation ne pourra être accordée sans que les concessionnaires ou fermiers de l'exploitation du chemin de fer aient été entendus ou dûment appelés.

Art. 7 - Il est défendu d'établir, à une distance de moins de vingt mètres d'un chemin de fer desservi par des machines à feu, des couvertures en chaume, des meules de pailles, de foin, et aucun autre dépôt de matières inflammables.

Cette prohibition ne s'étend pas aux dépôts de récoltes faits seulement pour le temps de la moisson.

Art. 8 - Dans une distance de moins de cinq mètres d'un chemin de fer, aucun dépôt de pierres, ou objets non inflammables, ne peut être établi sans autorisation préalable du préfet.

Cette autorisation sera toujours révocable.

L'autorisation n'est pas nécessaire :

1° Pour former dans les localités où le chemin de fer est en remblai, des dépôts de matières non inflammables, dont la hauteur n'excède pas celle du remblai du chemin.

2° Pour former des dépôts temporaires d'engrais et autres objets nécessaires à la culture des terres.

Art. 9 - Lorsque la sûreté publique, la conservation du chemin et la disposition des lieux le permettront, les distances déterminées par les articles précédents pourront être diminuées en vertu d'autorisations accordées après enquête.

Art. 10 - Si, hors des cas d'urgence prévus par la loi des 16-24 août 1790, la sûreté publique ou la conservation du chemin de fer l'exige, l'administration pourra faire supprimer, moyennant une juste indemnité, les constructions, plantations, excavations, couvertures en chaume, amas de matériaux combustibles ou autres, existant, dans les zones ci-dessus spécifiées, au moment de la promulgation de la présente loi, et, pour l'avenir, lors de l'établissement du chemin de fer.

L'indemnité sera réglée, pour la suppression des constructions, conformément aux titres IV et suivants de la loi du 3 mai 1841, et, pour tous les autres cas, conformément à la loi du 16 septembre 1807.

Art. 11 - Les contraventions aux dispositions du présent titre seront constatées, poursuivies et réprimées comme en matière de grande voirie.

Elles seront punies d'une amende de 9 à 150 €, sans préjudice, s'il y a lieu, des peines portées au Code pénal et au titre III de la présente loi. Les contrevenants seront, en outre, condamnés à supprimer, dans le délai déterminé par l'arrêté du conseil de préfecture, les excavations, couvertures, meules ou dépôts faits contrairement aux dispositions précédentes.

A défaut, par eux, de satisfaire à cette condamnation dans le délai fixé, la suppression aura lieu d'office, et le montant de la dépense sera recouvré contre eux par voie de contrainte, comme en matière de contributions publiques.

TITRE II

DES CONTRAVENTIONS DE VOIRIE COMMISES PAR LES CONCESSIONNAIRES OU FERMIERS DE CHEMINS DE FER

Art. 12 - Lorsque le concessionnaire ou le fermier de l'exploitation d'un chemin de fer contreviendra aux clauses du cahier des charges, ou aux décisions rendues en exécution de ces clauses, en ce qui concerne le service de la navigation, la viabilité des routes nationales, départementales et vicinales, ou le libre écoulement des eaux, procès-verbal sera dressé de la contravention, soit par les ingénieurs des ponts et chaussées ou des mines, soit par les conducteurs, gardes mines et piqueurs dûment assermentés.

Art. 13 - Les procès-verbaux, dans les quinze jours de leur date, seront notifiés administrativement au domicile élu par le concessionnaire ou le fermier, à la diligence de préfet, et transmis dans le même délai au tribunal administratif du lieu de la contravention.

Art. 14 - Les contraventions prévues à l'article 12 seront punies d'une amende de 150 € à 1 500 €.

Art. 15 - L'administration pourra, d'ailleurs, prendre immédiatement toutes mesures provisoires pour faire cesser le dommage, ainsi qu'il est procédé en matière de grande voirie.

Les frais qu'entraînera l'exécution de ces mesures seront recouverts, contre le concessionnaire ou fermier, par voie de contrainte, comme en matière de contributions publiques.

TITRE III

DES MESURES RELATIVES A LA SURETE

SNCF Intranet juridique

Loi du 15 juillet 1845 sur la police des chemins de fer au 19 mars 2007

DE LA CIRCULATION SUR LES CHEMINS DE FER

Art. 16 (*Modifié par loi n° 81-82 du 2.02.1981*) - Quiconque aura volontairement employé un moyen quelconque aux fins de faire dérailler les véhicules ou provoquer leur collision sera puni de la réclusion criminelle à temps de cinq à dix ans.

S'il y a eu homicide ou blessures, le coupable sera, dans le premier cas, puni de la réclusion criminelle à perpétuité et, dans le second, de la peine de la réclusion criminelle à temps de dix à vingt ans.

Art. 17 - Si le crime prévu par l'article 16 à été commis en réunion séditieuse, avec rébellion ou pillage, il sera imputable aux chefs, auteurs, instigateurs et provocateurs de ces réunions, qui seront punis comme coupables du crime et condamnés aux mêmes peines que ceux qui l'auront personnellement commis lors même que la réunion séditieuse n'aura pas eu pour but direct et principal la destruction de la voie de fer.

(*Second alinéa abrogé par loi n° 81-82 du 2.02.1981*)

Art. 18 - Quiconque aura menacé, par écrit anonyme ou signé, de commettre un des crimes prévus en l'article 16, sera puni d'un emprisonnement de cinq ans, dans le cas où la menace aurait été faite avec ordre de déposer une somme d'argent dans un lieu indiqué, ou de remplir toute autre condition.

Si la menace n'a été accompagnée d'aucun ordre ou condition, la peine sera d'un emprisonnement de trois mois à deux ans et d'une amende de 3 750 €.

Si la menace avec ordre ou condition a été verbale, le coupable sera puni d'un emprisonnement de quinze jours à six mois, et d'une amende de 3750 €.

(*Dernier alinéa abrogé par loi n° 75-624 du 11.07.1975*)

Art. 18-1 - (*Inséré par loi n° 81-82 du 2.02.1981 et abrogé par loi n° 83-466 du 10.06.1983*).

Art. 19 - Quiconque, par maladresse, imprudence, inattention, négligence ou inobservation des lois ou règlements, aura involontairement causé sur un chemin de fer, ou dans les gares ou stations, un accident qui aura occasionné des blessures, sera puni de huit jours à six mois d'emprisonnement, et d'une amende de 3 750 €.

Si l'accident a occasionné la mort d'une ou plusieurs personnes, l'emprisonnement sera de cinq ans, et l'amende de 3 750 €.

Art. 20 - Sera puni d'un emprisonnement de six mois à deux ans tout mécanicien ou conducteur garde-frein qui aura abandonné son poste pendant la marche du convoi.

Art. 21 - (*Remplacé par ordonnance n° 2007-297 du 5 mars 2007, art. 74 II*) Est puni d'une peine de six mois d'emprisonnement et d'une amende de 3 750 EUR le fait pour toute personne :

1° De modifier ou déplacer sans autorisation ou de dégrader ou déranger la voie ferrée, les talus, clôtures, barrières, bâtiments et ouvrages d'art, les installations de production, de transport et de distribution d'énergie ainsi que les appareils et le matériel de toute nature servant à l'exploitation ;

2° De jeter ou déposer un matériau ou un objet quelconque sur les lignes de transport ou de distribution d'énergie ;

3° D'empêcher le fonctionnement des signaux ou appareils quelconques ou de manoeuvrer, sans en avoir mission, ceux qui ne sont pas à la disposition du public ;

4° De troubler ou entraver, par des signaux faits en dehors du service ou de toute autre façon, la mise en marche ou la circulation des trains ;

5° De pénétrer, circuler ou stationner sans autorisation régulière dans les parties de la voie ferrée ou de ses dépendances qui ne sont pas affectées à la circulation publique, d'y introduire des animaux ou d'y laisser introduire ceux dont elle est responsable, d'y faire circuler ou stationner un véhicule étranger au service, d'y jeter ou déposer un matériau ou un objet quelconque, d'entrer dans l'enceinte du chemin de fer ou d'en sortir par d'autres issues que celles affectées à cet usage ;

6° De laisser stationner sur les parties d'une voie publique suivie ou traversée à niveau par une voie ferrée des voitures ou des animaux, d'y jeter ou déposer un matériau ou un objet quelconque, de faire suivre les rails de la voie ferrée par des véhicules étrangers au service ;

7° De laisser subsister, après une mise en demeure de les supprimer faite par le représentant de l'Etat,

toutes installations lumineuses et notamment toute publicité lumineuse au moyen d'affiches, enseignes ou panneaux lumineux ou réfléchissants, lorsqu'elles sont de nature à créer un danger pour la circulation des convois en raison de la gêne qu'elles apportent pour l'observation des signaux par les agents du chemin de fer.

Art. 22 - Les concessionnaires ou fermiers d'un chemin de fer seront responsables, soit envers l'Etat, soit envers les particuliers, du dommage causé par les administrateurs, directeurs ou employés à un titre quelconque au service de l'exploitation du chemin de fer.

L'Etat sera soumis à la même responsabilité envers les particuliers, si le chemin de fer est exploité à ses frais et pour son compte.

Art. 23 (Modifié par lois n° 90-7 du 2.01.1990, n° 99-291 du 15.04.1999, n° 2003-239 du 18.03.2003 et ordonnance n° 2007-297 du 5.03.2007, art. 74 II 2° a) I - Les crimes, délits ou contraventions prévus par les titres Ier et III de la présente loi, ainsi que les contraventions prévues par les textes réglementaires relatifs à la police, la sûreté et l'exploitation des voies ferrées, pourront être constatés par des procès-verbaux dressés concurremment par les officiers de police judiciaire, les ingénieurs des ponts et chaussées et des mines, les conducteurs, gardes mines, agents de surveillance et gardes nommés ou agréés par l'administration et dûment assermentés. (Modifié par ordonnance n° 2007-297 du 5 mars 2007, art. 74 II 2° b) A cette fin, ces personnels sont habilités selon les cas à recueillir ou à relever l'identité et l'adresse du contrevenant, selon les modalités et dans les conditions prévues par le II. La déclaration intentionnelle d'une fausse adresse ou d'une fausse identité auprès des agents assermentés mentionnés au présent article est punie de 3 750 € d'amende.

Les procès-verbaux des délits et contraventions feront foi jusqu'à preuve contraire.

Au moyen du serment prêté devant le tribunal de grande instance de leur domicile, les agents de surveillance de l'administration et des concessionnaires ou fermiers pourront verbaliser sur toute la ligne du chemin de fer auquel ils seront attachés.

(Modifié par loi n° 76-449 du 24.05.1976) - Les contraventions aux dispositions des arrêtés préfectoraux concernant la circulation, l'arrêt et le stationnement des véhicules dans les cours des gares pourront être constatées également par les gendarmes n'ayant pas la qualité d'officier de police judiciaire, les inspecteurs, commandants, officiers, gradés, sous-brigadiers et gardiens de la paix de la police nationale, les gradés et gardiens de police municipale et les gardes champêtres.

En outre, les auxiliaires contractuels de police seront habilités à relever les contraventions aux dispositions concernant l'arrêt et le stationnement.

En ce qui concerne les poursuites, l'amende forfaitaire, l'amende pénale fixe, la responsabilité pécuniaire, l'immobilisation, l'enlèvement et la mise en fourrière des véhicules, il sera procédé comme pour les infractions commises sur les voies ouvertes à la circulation publique.

II. (Inséré par ordonnance n° 2007-297 du 5 mars 2007, art. 74 II 2° c) - Outre les pouvoirs qu'ils tiennent de l'article 529-4 du code de procédure pénale, les agents mentionnés au I sont habilités à relever l'identité des auteurs d'infractions mentionnées audit I pour l'établissement des procès-verbaux y afférents.

Si le contrevenant refuse ou se trouve dans l'impossibilité de justifier de son identité, les agents de l'exploitant en avisent sans délai et par tout moyen un officier de police judiciaire territorialement compétent. Sur l'ordre de ce dernier, les agents de l'exploitant peuvent être autorisés à retenir l'auteur de l'infraction le temps strictement nécessaire à l'arrivée de l'officier de police judiciaire ou, le cas échéant, à le conduire sur-le-champ devant lui.

Lorsque l'officier de police judiciaire décide de procéder à une vérification d'identité, dans les conditions prévues à l'article 78-3 du code de procédure pénale, le délai prévu au troisième alinéa de cet article court à compter du relevé d'identité.

Art. 23-1 - (Inséré par loi n° 90-7 du 2.01.1990 et modifié par ordonnance n° 2007-297 du 5 mars 2007, art. 74 II 3°). Peuvent être saisies par les agents mentionnés au premier alinéa du I de l'article 23 de la présente loi, en vue de leur confiscation par le tribunal, les marchandises de toute nature offertes, mises en vente ou exposées en vue de la vente sans l'autorisation administrative nécessaire dans les trains, cours ou bâtiments des gares et stations et toutes dépendances du domaine public ferroviaire. Peuvent également être saisis dans les mêmes conditions les étals supportant ces marchandises.

Celles-ci sont détruites lorsqu'il s'agit de denrées impropres à la consommation. Elles sont remises à des organisations caritatives ou humanitaires d'intérêt général lorsqu'il s'agit de denrées périssables.

Il est rendu compte à l'officier de police judiciaire compétent de la saisie des marchandises et de leur destruction ou de leur remise à des organisations caritatives ou humanitaires d'intérêt général.

Art. 23-2 - (Inséré par loi n° 2001-1062 du 15.11.2001, modifié par loi n° 2003-239 du 18.03.2003 et ordonnance n° 2007-297 du 5 mars 2007, art. 74 II 4° a). Toute personne qui contrevient en cours de transport aux dispositions tarifaires ou à des dispositions dont l'inobservation est susceptible soit de compromettre la sécurité des personnes ou la régularité des circulations, soit de troubler l'ordre public, peut se voir enjoindre par les agents mentionnés à l'article 23 de descendre du véhicule de transport ferroviaire ou routier au premier point d'arrêt suivant la constatation des faits.

(Inséré par ordonnance n° 2007-297 du 5 mars 2007, art. 74 II 3° b) En cas de refus d'obtempérer, les agents spécialement désignés par l'exploitant peuvent contraindre l'intéressé à descendre du véhicule et, en tant que de besoin, requérir l'assistance de la force publique.

(Inséré par ordonnance n° 2007-297 du 5 mars 2007, art. 74 II 3° b) Ils informent de cette mesure, sans délai et par tout moyen, un officier de police judiciaire territorialement compétent.

Cette mesure ne peut être prise à l'encontre d'une personne vulnérable, à raison notamment de son âge ou de son état de santé.

Art. 24 - Les procès-verbaux dressés en vertu de l'article 23 seront visés pour timbre et enregistrés en débet.

(Alinéa abrogé par décret-loi du 30.10.1935)

Art. 24-1 - (Inséré par loi n° 2001-1062 du 15.11.2001 relative à la sécurité quotidienne, art. 50). Toute personne qui aura, de manière habituelle, voyagé dans une voiture sans être munie d'un titre de transport valable sera punie de six mois d'emprisonnement et de 7 500 € d'amende.

L'habitude est caractérisée dès lors que la personne concernée a fait l'objet, sur une période inférieure ou égale à douze mois, de plus de dix contraventions sanctionnées aux premier et deuxième alinéas de l'article 80-3 du décret n° 730 du 22 mars 1942, qui n'auront pas donné lieu à une transaction en application de l'article 529-3 du code de procédure pénale.

Art. 25 - Toute attaque, toute résistance avec violence et voies de fait envers les agents des chemins de fer, dans l'exercice de leurs fonctions, sera puni des peines appliquées à la rébellion, suivant les distinctions faites par le Code pénal.

Art. 26 (Modifié par loi n° 99-505 du 18.06.1999) - L'outrage adressé à un agent d'un exploitant de réseau de transport public de voyageurs est puni de six mois d'emprisonnement et de 7 500 € d'amende.

Lorsqu'il est commis en réunion, l'outrage est puni d'un an d'emprisonnement et de 15 000 € d'amende.

Art. 27 - En cas de conviction de plusieurs crimes ou délits prévus par la présente loi ou par le Code pénal, la peine la plus forte sera seule prononcée.

Les peines encourues pour des faits postérieurs à la poursuite pourront être cumulées, sans préjudice des peines de la récidive.

Art. 28 (Inséré par loi n° 2007-297 du 5.03.2007, art. 79) - La présente loi est applicable à tous les transports publics de personnes ou de marchandises guidés le long de leur parcours en site propre.

Texte modifié par la Direction Juridique le 19 mars 2007